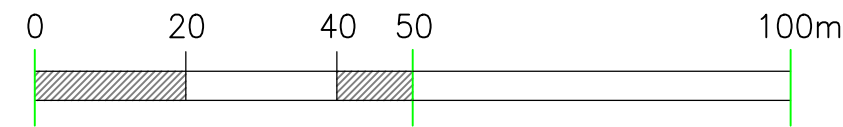



Données topographiques : coordonnées planimétriques en Lambert 93 et référence altimétrique en mNGF

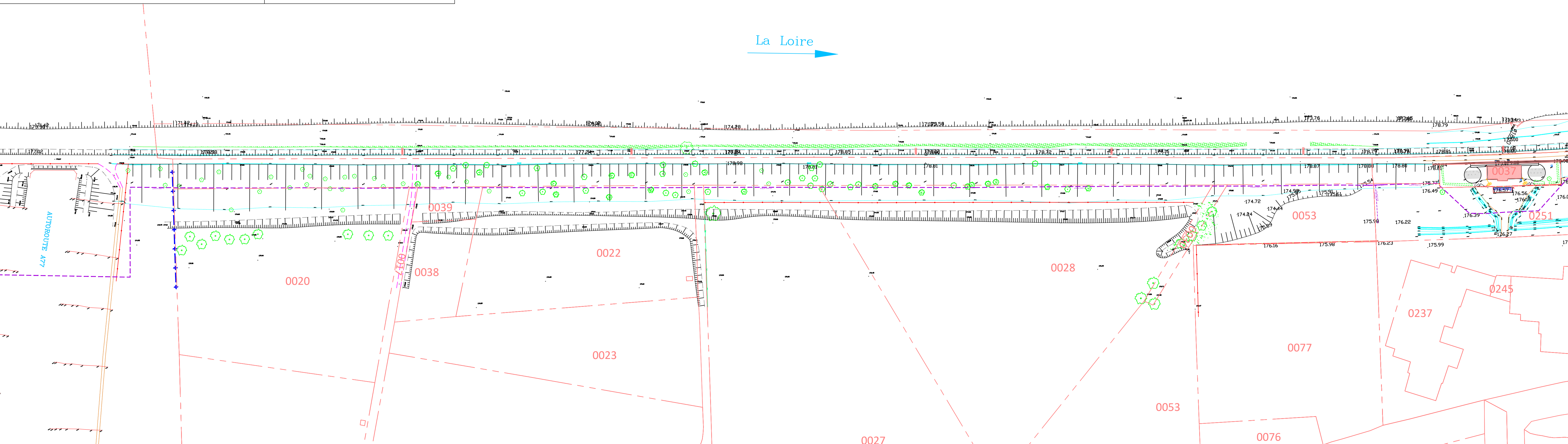


Légendes :

- Limite cadastrale
- - - Conduite GRDF Existante



La Loire



Maître d'ouvrage



Maître d'oeuvre



1105, Avenue Pierre Mendès France  
BP 4001 - 30001 Nîmes Cedex - France  
Tel: 04.66.87.50.00 - Télécopie: 04.66.84.25.63  
E mail: brl@brl.fr - Web: http://www.brl.fr

TRAVAUX DE FIABILISATION  
DES DIGUES DE NEVERS  
Tranche ferme : PRO - Etudes de projet

Renforcement des digues de Nevers  
RIVE DROITE - Val Est  
VUE EN PLAN - TOPOGRAPHIE ACTUELLE

ECHELLE: 1/100	N° du PLAN: A00414P-GEO2	Indice	Dessiné par: TLA	PIECE
Nom du fichier: A00414P1.DWG	Cotation en mètre	Date: 11/2022	Vérifié par: NSI	GEO2
			Approuvé par: JAU	