


MINISTÈRE CHARGÉ DES TRANSPORTS
 Liberté
 Égalité
 Fraternité

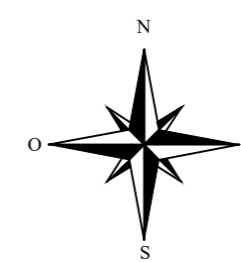
 direction générale de l'Aviation civile

Communes concernées par les servitudes aéronautiques






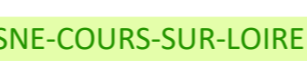

Département du CHER (18) : BANNAY SAINT-SATUR
 Département de la NIEVRE (58) : COSNE-COURS-SUR-LOIRE SAINT-MARTIN-SUR-NOHAIN TRACY-SUR-LOIRE

Caractéristiques techniques de base :

Chiffre de code de l'aérodrome : 1
 Altitude de référence : 176,8 mètres NGF
 - Piste revêtue 11 / 29 : 802,7 x 18 m
 Périmètre d'appui : 862,7 x 60 m
 Seuil 11 : approche à vue
 Seuil 29 : approche à vue



LEGENDE :

-  Piste revêtue
-  Limites des surfaces de dégagement
-  Intermédiaires des surfaces de dégagement
-  Cote altimétrique des surfaces de dégagement (mètres NGF)
-  Nom de la commune
-  COSNE-COURS-SUR-LOIRE
-  Secteur boisée

Observations / Modifications :
Projet de PSA - Index 1

Etablissement du plan :
 Service National d'Ingénierie Aéroporuaire
 Département Programmation Environnement Aménagement
 siège : 82, rue des Pyrénées - 75970 PARIS cedex 20
 site Méditerranée : 1, rue Vincent Auriol CS 90890 - 13627 Aix-en-Provence cedex 1

Chef de projet : Jean Noël HERBEY
 Chargée d'études : Fabienne CAILLY

Projection du plan : Lambert 93

Fonds cartographiques : SCAN 25 © IGN

Aérodrome de COSNE-SUR-LOIRE (LFGH)

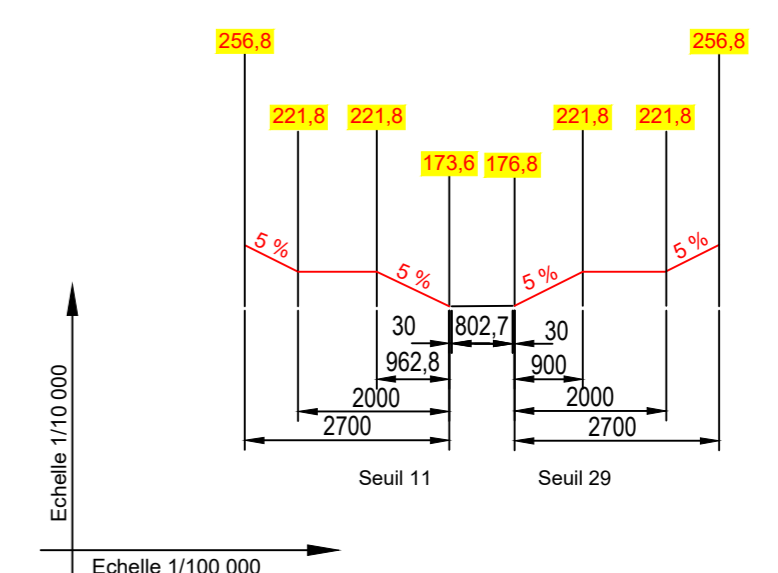
PROJET DE PLAN DES SERVITUDES AERONAUTIQUES DE DEGAGEMENT

A1 - PLAN D'ENSEMBLE

Numéro	Echelle	Date
PPSA-A1_SNIA_LFGH_1	1 : 25 000	Juillet 2021

Approuvé par arrêté ministériel en date du

PROFIL EN LONG - COUPE A A'



PROFIL EN TRAVERS - COUPE B B'

