

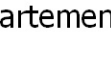


Plan de Prévention du Risque d'inondation (PPRi) de la Loire val de Nevers



Commune de Saint-Éloi - Planche Sud
Carte du zonage réglementaire

-  A1
-  A2
-  A3
-  A4
-  B1
-  B2
-  B3
-  B4
-  Zone de vitesse élevée
-  Zone de Dissipation d'Énergie
-  Crue 1000 ans
-  Isocotes des Plus Hautes Eaux Connues

Direction départementale des territoires - Service Loire Sécurité Risques

Echelle : 1/5000^e - Février 2019

