











**Plan de Prévention du Risque d'inondation
(PPRi) de la Loire val de Léré-Bannay - La
Celle-sur-Loire**



Commune de Neuvy-sur-Loire - Planche Sud

Carte du zonage réglementaire

-  A1
-  A2
-  A3
-  A4
-  B1
-  B2
-  B3
-  B4
-  Zone de vitesse élevée
-  Isocotes des Plus Hautes Eaux Connues

Direction départementale des territoires - Service Loire Sécurité Risques

Echelle : 1/5000^e - Février 2019

