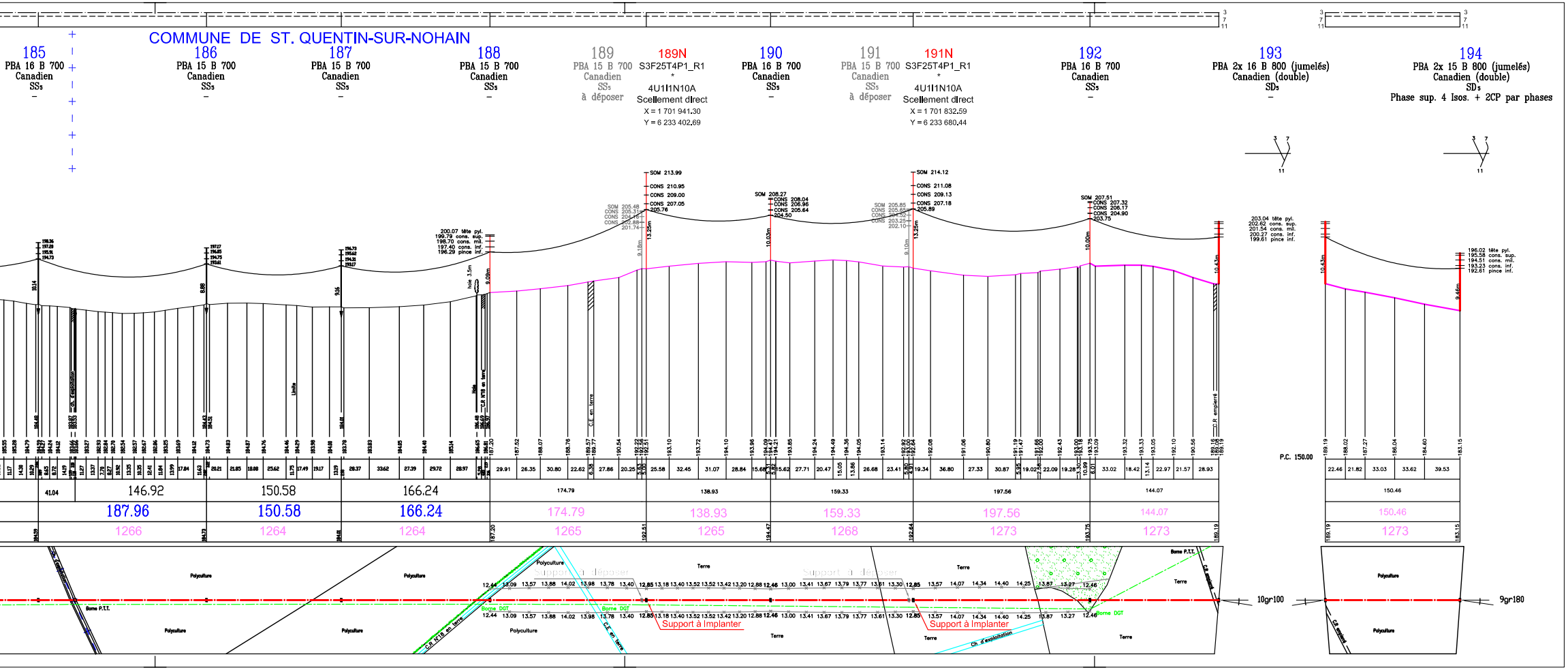
COMMUNE DE ST. QUENTIN-SUR-NOHAIN
185
PBA 16 B 700
Canadien
SS5
–
186
PBA 15 B 700
Canadien
SS5
–
187
PBA 15 B 700
Canadien
SS5
–
188
PBA 15 B 700
Canadien
SS5
–
189
PBA 15 B 700
Canadien
SS5
à déposer
189N
S3F25T4P1_R1
*
4U1I1N10A
Scellement direct
X = 1 701 941.30
Y = 6 233 402.69
190
PBA 16 B 700
Canadien
SS5
–
191
PBA 15 B 700
Canadien
SS5
à déposer
191N
S3F25T4P1_R1
*
4U1I1N10A
Scellement direct
X = 1 701 832.59
Y = 6 233 680.44
192
PBA 16 B 700
Canadien
SS5
–
193
PBA 2x 16 B 800 (jumelés)
Canadien (double)
SD5
–
194
PBA 2x 15 B 800 (jumelés)
Canadien (double)
SD5
Phase sup. 4 Isos. + 2CP par phases
3
7
11
SOM 213.99
CONS 210.95
CONS 209.00
CONS 207.05
205.76
13.25m
9.18m
SOM 208.27
CONS 208.04
CONS 206.96
CONS 205.64
204.50
10.03m
SOM 214.12
CONS 211.08
CONS 209.13
CONS 207.18
205.89
13.25m
9.10m
SOM 207.51
CONS 207.32
CONS 206.17
CONS 204.90
203.75
10.00m
200.07 tête pyl.
199.79 cons. sup.
198.70 cons. mil.
197.40 cons. inf.
196.29 pince inf.
9.09m
203.04 tête pyl.
202.62 cons. sup.
201.54 cons. mil.
200.27 cons. inf.
199.61 pince inf.
10.43m
196.02 tête pyl.
195.58 cons. sup.
194.51 cons. mil.
193.23 cons. inf.
192.61 pince inf.
9.46m
10.14
8.88
9.16
haie 3.5m
Haie
C.R N°18 en terre
C.E en terre
C.R empierré
Ch. d'exploitation
Limite
P.C. 150.00
41.04
146.92
187.96
1266
150.58
150.58
1264
166.24
166.24
1264
174.79
174.79
1265
138.93
138.93
1265
159.33
159.33
1268
197.56
197.56
1273
144.07
144.07
1273
150.46
150.46
1273
Polyculture
Terre
Borne P.T.T.
Borne DGT
Support à déposer
Support à Implanter
C.R N°18 en terre
C.E en terre
Ch. d'exploitation
C.R empierré
10gr100
9gr180

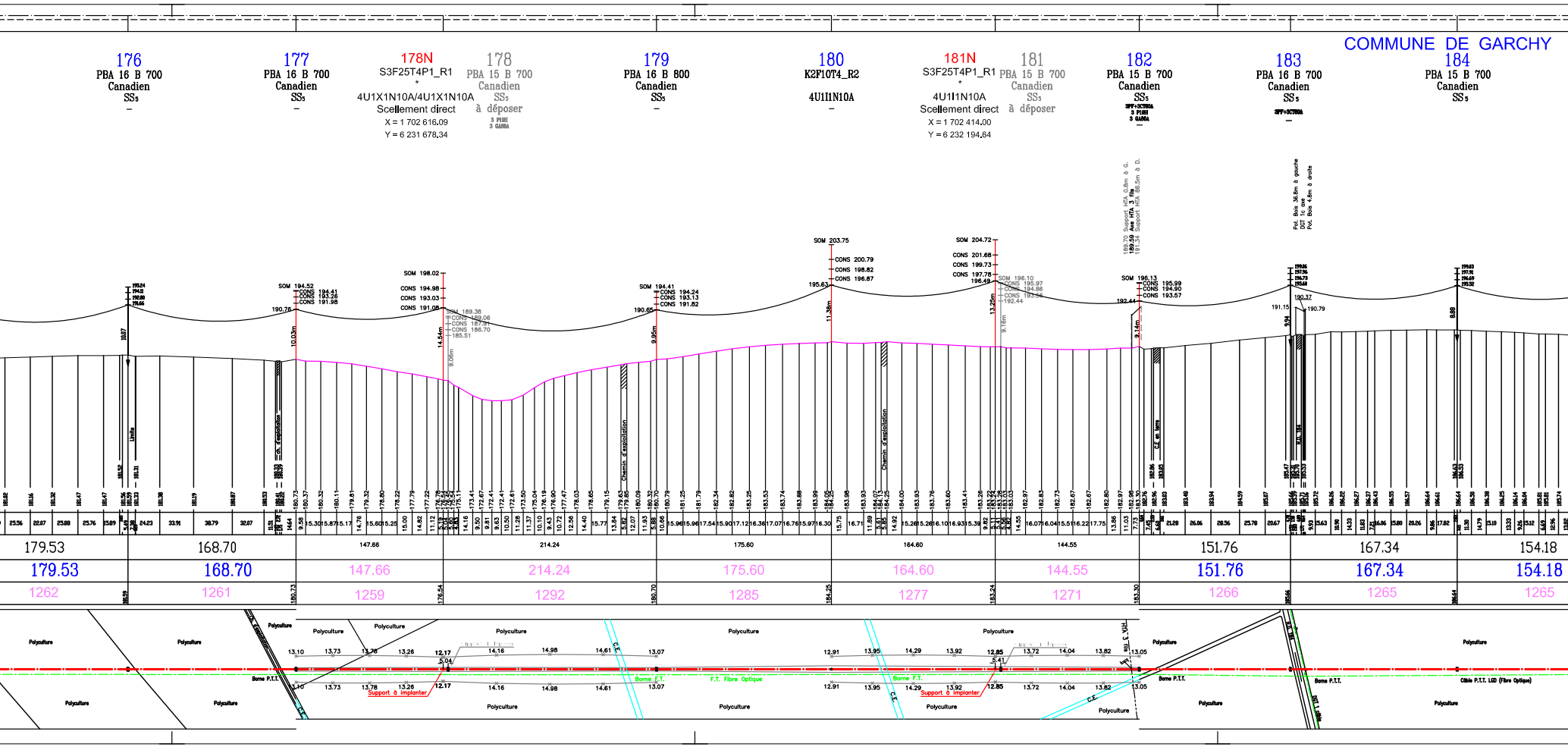
COMMUNE DE GARCHY
176
PBA 16 B 700
Canadien
SS5
177
PBA 16 B 700
Canadien
SS5
178N
S3F25T4P1_R1
4U1X1N10A/4U1X1N10A
Scellement direct
X = 1 702 616.09
Y = 6 231 678.34
178
PBA 15 B 700
Canadien
SS5
à déposer
179
PBA 16 B 800
Canadien
SS5
180
K2F10T4_R2
4U1I1N10A
181N
S3F25T4P1_R1
4U1I1N10A
Scellement direct
X = 1 702 414.00
Y = 6 232 194.64
181
PBA 15 B 700
Canadien
SS5
à déposer
182
PBA 15 B 700
Canadien
SS5
183
PBA 16 B 700
Canadien
SS5
184
PBA 15 B 700
Canadien
SS5
Limite
ch. d'exploitation
Chemin d'exploitation
C.E en terre
179.53
168.70
147.66
214.24
175.60
164.60
144.55
151.76
167.34
154.18
1262
1261
1259
1292
1285
1277
1271
1266
1265
1265
Polyculture
Borne P.T.T.
Borne F.T.
F.T. Fibre Optique
Support à implanter
C.E.
HTA 3 fils
Câble P.T.T. LGD (Fibre Optique)

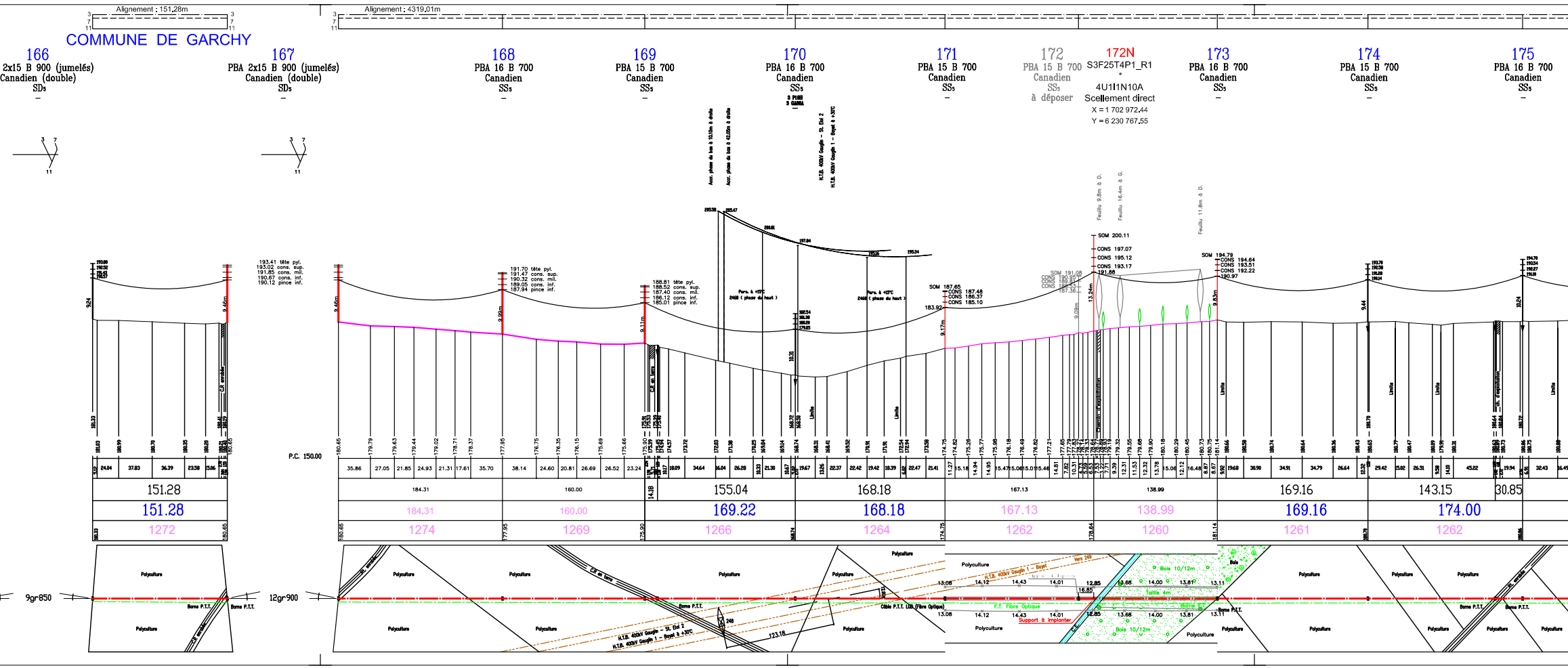
Alignement : 151,28m
Alignement : 4319,01m
COMMUNE DE GARCHY
166
2x15 B 900 (jumelés)
Canadien (double)
SD₅
167
PBA 2x15 B 900 (jumelés)
Canadien (double)
SD₅
168
PBA 16 B 700
Canadien
SS₅
169
PBA 15 B 700
Canadien
SS₅
170
PBA 16 B 700
Canadien
SS₅
171
PBA 15 B 700
Canadien
SS₅
172
PBA 15 B 700
Canadien
SS₅
à déposer
172N
S3F25T4P1_R1
*
4U1I1N10A
Scellement direct
X = 1 702 972,44
Y = 6 230 767,55
173
PBA 16 B 700
Canadien
SS₅
174
PBA 15 B 700
Canadien
SS₅
175
PBA 16 B 700
Canadien
SS₅
193.41 tête pyl.
193.02 cons. sup.
191.85 cons. mil.
190.67 cons. inf.
190.12 pince inf.
191.70 tête pyl.
191.47 cons. sup.
190.32 cons. mil.
189.05 cons. inf.
187.94 pince inf.
188.81 tête pyl.
188.52 cons. sup.
187.40 cons. mil.
186.12 cons. inf.
185.01 pince inf.
SOM 187.65
CONS 187.48
CONS 186.37
CONS 185.10
183.92
SOM 200.11
CONS 197.07
CONS 195.12
CONS 193.17
191.58
SOM 194.79
CONS 194.64
CONS 193.51
CONS 192.22
190.97
Feuillu 9.8m à D.
Feuillu 16.4m à G.
Feuillu 11.8m à D.
Accr. phase du bas à 10,10m à droite
Accr. phase du bas à 42,00m à droite
H.T.B. 400kV Gaugin - St. Eloi 2
H.T.B. 400kV Gaugin 1 - Bayet à +30°C
Para. à +15°C
9.24
9.46m
9.99m
9.11m
9.17m
13.24m
9.83m
9.44
10.24
10.31
P.C. 150.00
151.28
151.28
1272
184.31
184.31
1274
160.00
160.00
1269
14.18
155.04
169.22
1266
168.18
168.18
1264
167.13
167.13
1262
138.99
138.99
1260
169.16
169.16
1261
143.15
174.00
1262
30.85
Limite
C.R empierré
C.R en terre
Chemin d'exploitation
Polyculture
Borne P.T.T.
Câble P.T.T. LD. (Fibre Optique)
F.T. Fibre Optique
Support à implanter
Bois 10/12m
Taillis 4m
Bois
Vers 249
248
123.18
9gr850
12gr900

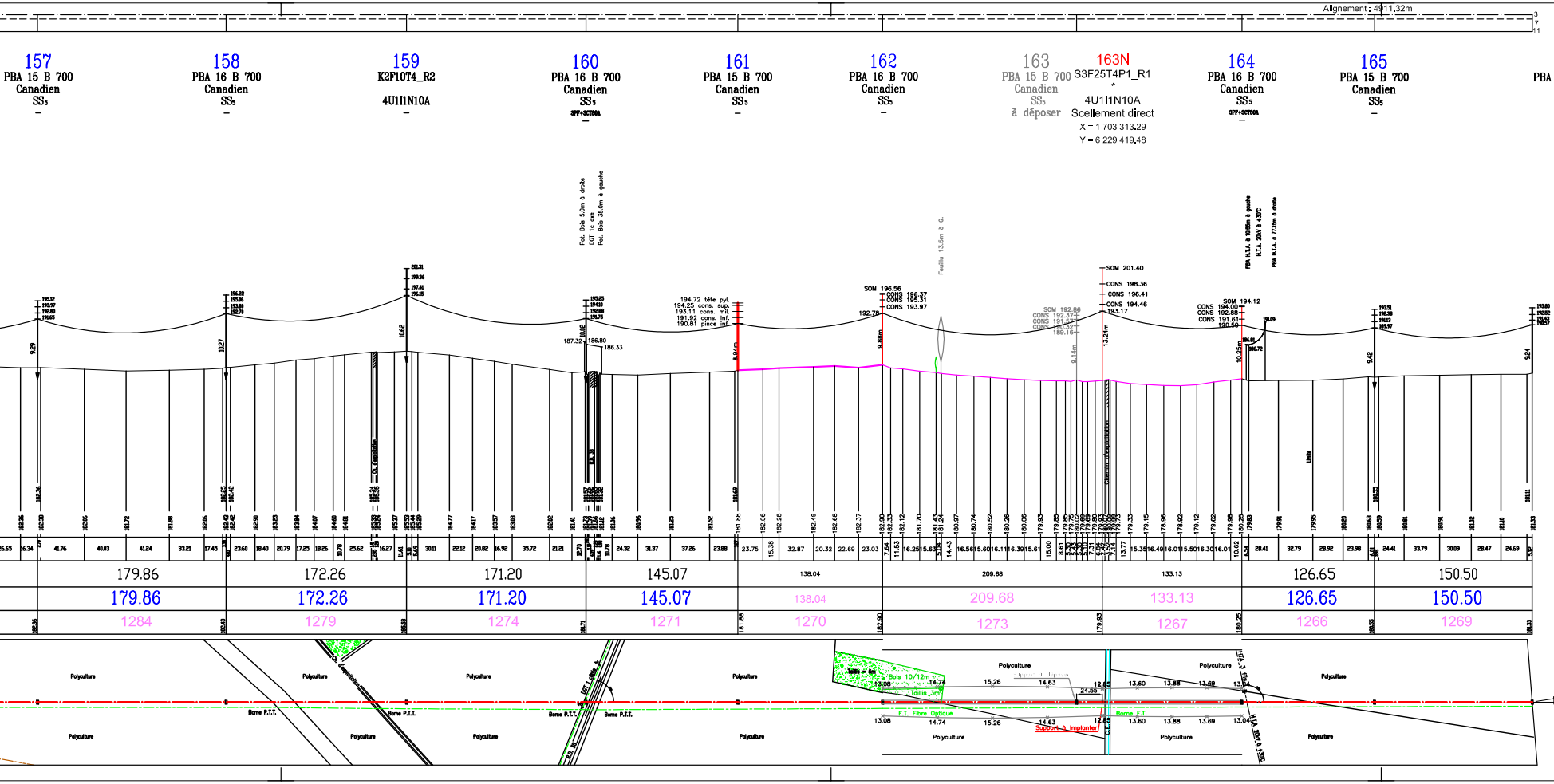
Alignement : 4911,32m
3
7
11
157
PBA 15 B 700
Canadien
SS5
158
PBA 16 B 700
Canadien
SS5
159
K2F10T4_R2
4U1I1N10A
160
PBA 16 B 700
Canadien
SS5
3PF+3CT00A
161
PBA 15 B 700
Canadien
SS5
162
PBA 16 B 700
Canadien
SS5
163
PBA 15 B 700
Canadien
SS5
à déposer
163N
S3F25T4P1_R1
*
4U1I1N10A
Scellement direct
X = 1 703 313.29
Y = 6 229 419.48
164
PBA 16 B 700
Canadien
SS5
3PF+3CT00A
165
PBA 15 B 700
Canadien
SS5
PBA
Pot. Bois 5.0m à droite
DGT 1c axe
Pot. Bois 35.0m à gauche
187.32
186.80
186.33
10.62
194.72 tête pyl.
194.25 cons. sup.
193.11 cons. mil.
191.92 cons. inf.
190.81 pince inf.
8.94m
SOM 196.56
CONS 196.37
CONS 195.31
CONS 193.97
192.78
9.88m
Feuillu 13.5m à G.
SOM 192.86
CONS 192.37
CONS 191.57
CONS 190.32
189.16
9.14m
SOM 201.40
CONS 198.36
CONS 196.41
CONS 194.46
193.17
13.24m
PBA H.T.A. à 10.55m à gauche
H.T.A. 20kV à +30°C
PBA H.T.A. à 77.15m à droite
SOM 194.12
CONS 194.00
CONS 192.88
CONS 191.61
190.50
10.25m
196.72
9.42
9.24
9.29
10.27
179.86
179.86
1284
172.26
172.26
1279
171.20
171.20
1274
145.07
145.07
1271
138.04
138.04
1270
209.68
209.68
1273
133.13
133.13
1267
126.65
126.65
1266
150.50
150.50
1269
182.90
179.93
180.25
181.88
Polyculture
Borne P.T.T.
Taillis = 6m
Bois 10/12m
Taillis 3m
13.08
14.74
15.26
14.63
24.55
12.85
13.60
13.88
13.69
13.04
F.T. Fibre Optique
Borne F.T.
Support à implanter
HTA 3 fils
H.T.A. 20kV à +30°C

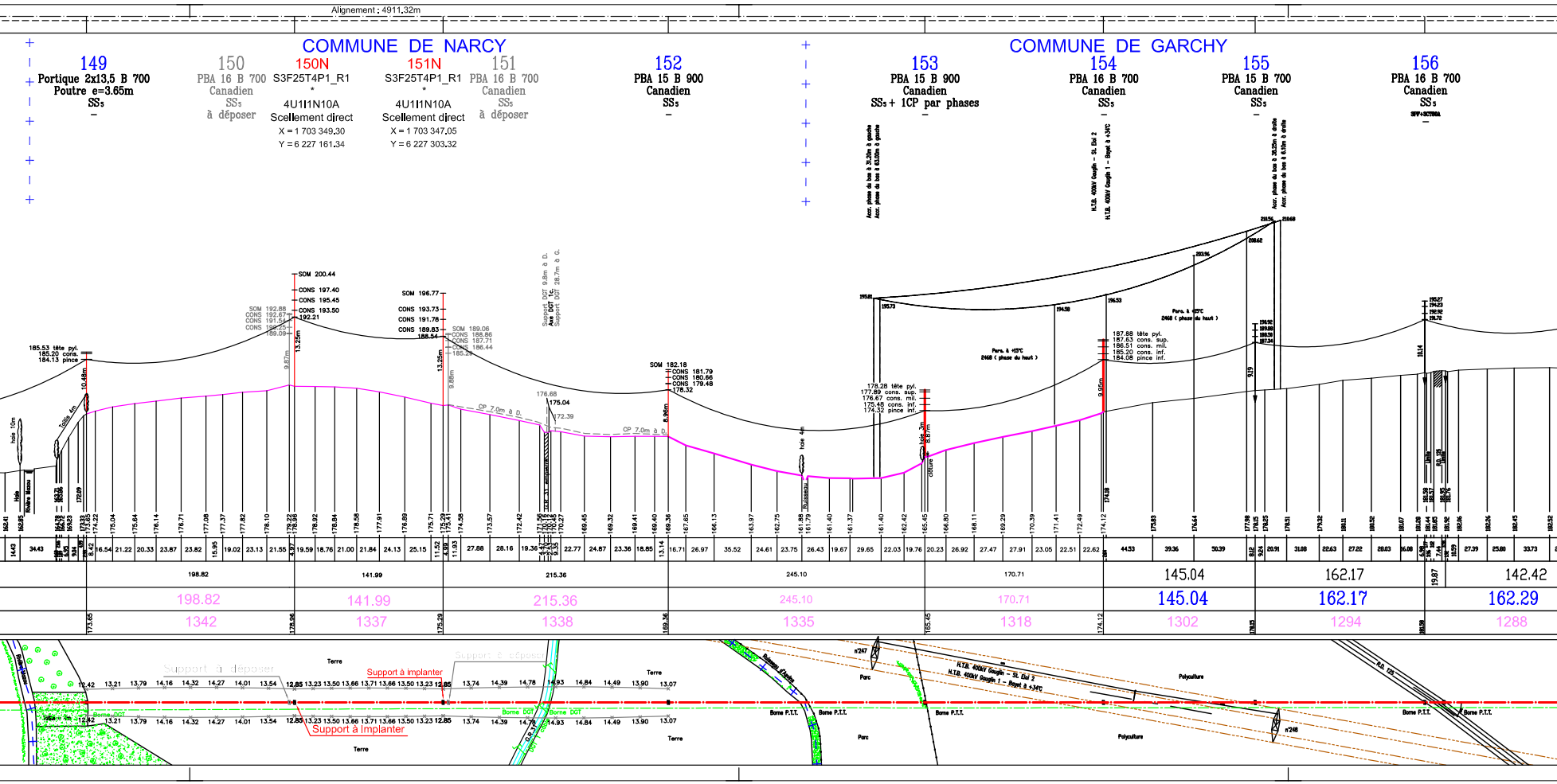
Alignement : 4911,32m
COMMUNE DE NARCY
COMMUNE DE GARCHY
149
Portique 2x13,5 B 700
Poutre e=3.65m
SS5
150
PBA 16 B 700
Canadien
SS5
à déposer
150N
S3F25T4P1_R1
4U1I1N10A
Scellement direct
X = 1 703 349,30
Y = 6 227 161,34
151N
S3F25T4P1_R1
4U1I1N10A
Scellement direct
X = 1 703 347,05
Y = 6 227 303,32
151
PBA 16 B 700
Canadien
SS5
à déposer
152
PBA 15 B 900
Canadien
SS5
153
PBA 15 B 900
Canadien
SS5 + 1CP par phases
154
PBA 16 B 700
Canadien
SS5
155
PBA 15 B 700
Canadien
SS5
156
PBA 16 B 700
Canadien
SS5
185.53 tête pyl.
185.20 cons.
184.13 pince
10.48m
SOM 200.44
CONS 197.40
CONS 195.45
CONS 193.50
192.21
13.25m
9.87m
SOM 192.88
CONS 192.67
CONS 191.54
CONS 190.25
189.09
SOM 196.77
CONS 193.73
CONS 191.78
CONS 189.83
188.54
13.25m
9.88m
SOM 189.06
CONS 188.86
CONS 187.71
CONS 186.44
185.29
CP 7,0m à D.
176.68
175.04
172.39
Support DGT 9.8m à D.
Axe DGT 1c.
Support DGT 28.7m à G.
SOM 182.18
CONS 181.79
CONS 180.66
CONS 179.48
178.32
8.96m
178.28 tête pyl.
177.89 cons. sup.
176.67 cons. mil.
175.48 cons. inf.
174.32 pince inf.
8.87m
187.88 tête pyl.
187.63 cons. sup.
186.51 cons. mil.
185.20 cons. inf.
184.08 pince inf.
9.95m
Para. à +65°C
2468 (phase du haut)
H.T.B. 400kV Gaugin – St. Eloi 2
H.T.B. 400kV Gaugin 1 – Bayet à +34°C
haie 10m
Haie
Rivière Mazou
Talus 4m
haie 4m
Ruisseau
haie 3m
clôture
198.82
141.99
215.36
245.10
170.71
145.04
162.17
142.42
19.87
162.29
1342
1337
1338
1335
1318
1302
1294
1288
173.65
178.96
175.29
169.36
165.45
174.12
Support à déposer
Support à implanter
Terre
Borne DGT
Parc
Borne P.T.T.
Polyculture
Ruisseau d'Aubois
n°247
n°246
R.D. 125
D.R.

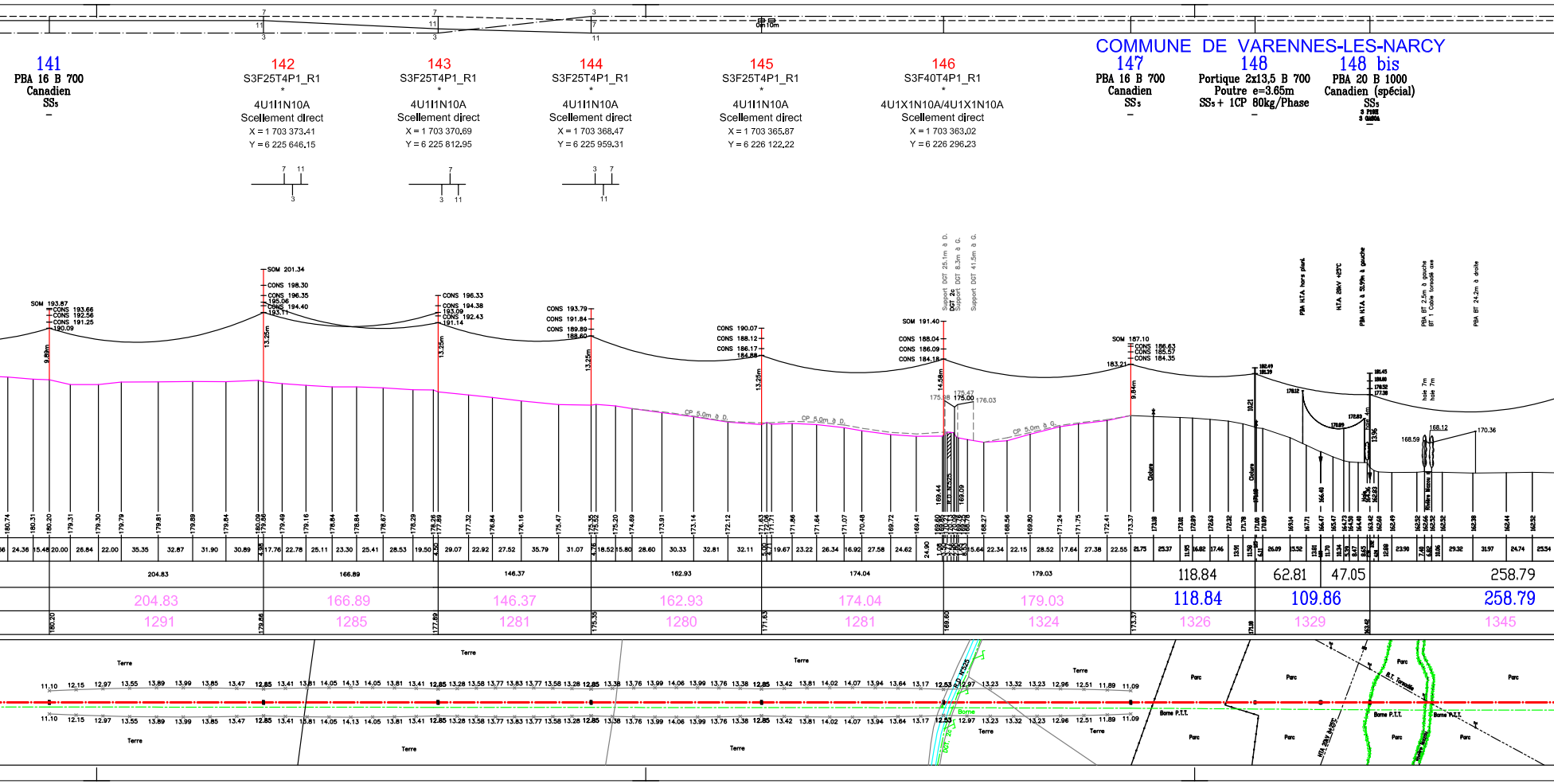
COMMUNE DE VARENNES-LES-NARCY
141
PBA 16 B 700
Canadien
SS₅
142
S3F25T4P1_R1
4U1I1N10A
Scellement direct
X = 1 703 373,41
Y = 6 225 646,15
143
S3F25T4P1_R1
4U1I1N10A
Scellement direct
X = 1 703 370,69
Y = 6 225 812,95
144
S3F25T4P1_R1
4U1I1N10A
Scellement direct
X = 1 703 368,47
Y = 6 225 959,31
145
S3F25T4P1_R1
4U1I1N10A
Scellement direct
X = 1 703 365,87
Y = 6 226 122,22
146
S3F40T4P1_R1
4U1X1N10A/4U1X1N10A
Scellement direct
X = 1 703 363,02
Y = 6 226 296,23
147
PBA 16 B 700
Canadien
SS₅
148
Portique 2x13,5 B 700
Poutre e=3.65m
SS₅ + 1CP 80kg/Phase
148 bis
PBA 20 B 1000
Canadien (spécial)
SS₅
SOM 193.87
SOM 201.34
SOM 191.40
SOM 187.10
9.89m
13.25m
13.25m
13.25m
13.25m
14.58m
9.84m
CP 5.0m à D.
CP 5.0m à D.
CP 5.0m à G.
Support DGT 25.1m à D.
DGT 2c
Support DGT 8.3m à G.
Support DGT 41.5m à G.
PBA HTA hors plant
HTA 20kV +25°C
PBA HTA à 51.99m à gauche
PBA BT 2.5m à gauche
BT 1 Cable torsadé axe
PBA BT 24.2m à droite
haie 7m
haie 7m
Cloture
Cloture
204.83
166.89
146.37
162.93
174.04
179.03
118.84
62.81
47.05
258.79
109.86
1291
1285
1281
1280
1281
1324
1326
1329
1345
Terre
Parc
Borne P.T.T.
R.D. N°525
HTA 20kV
B.T. Torsadé

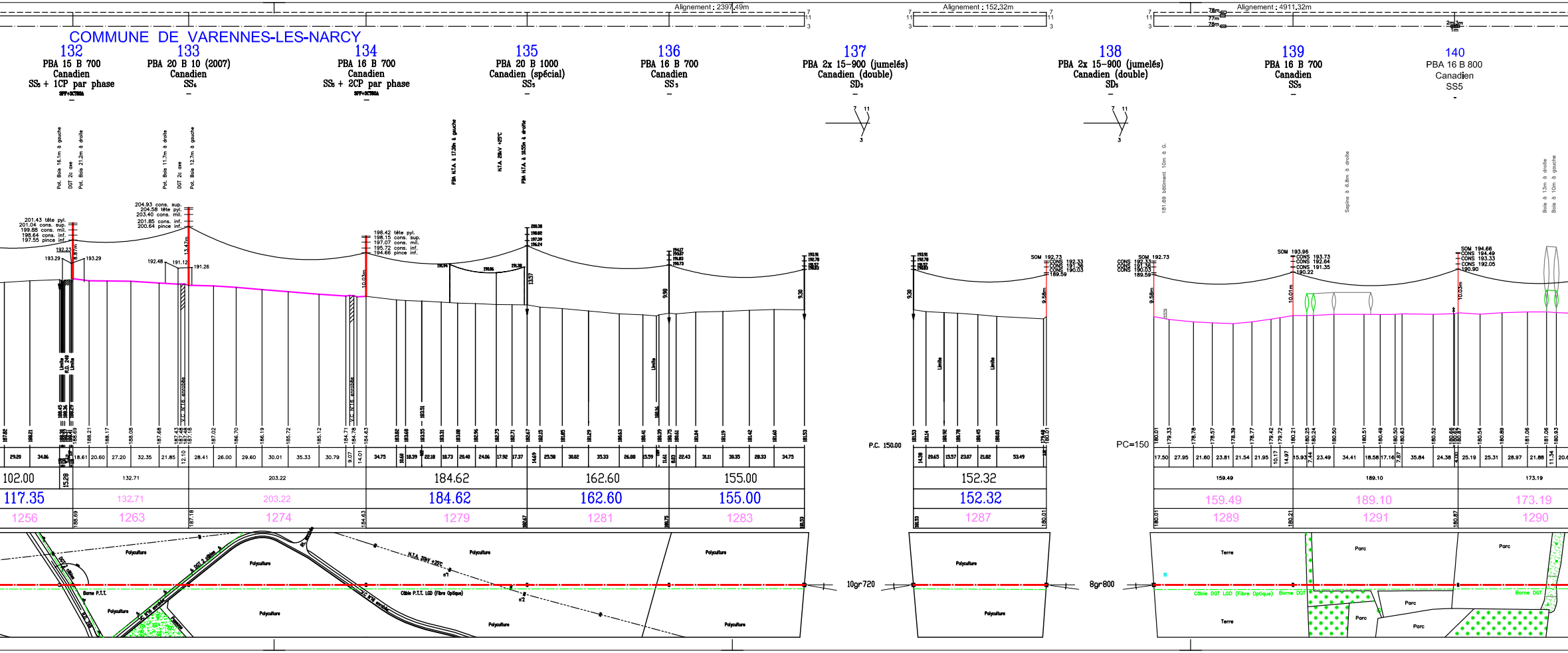

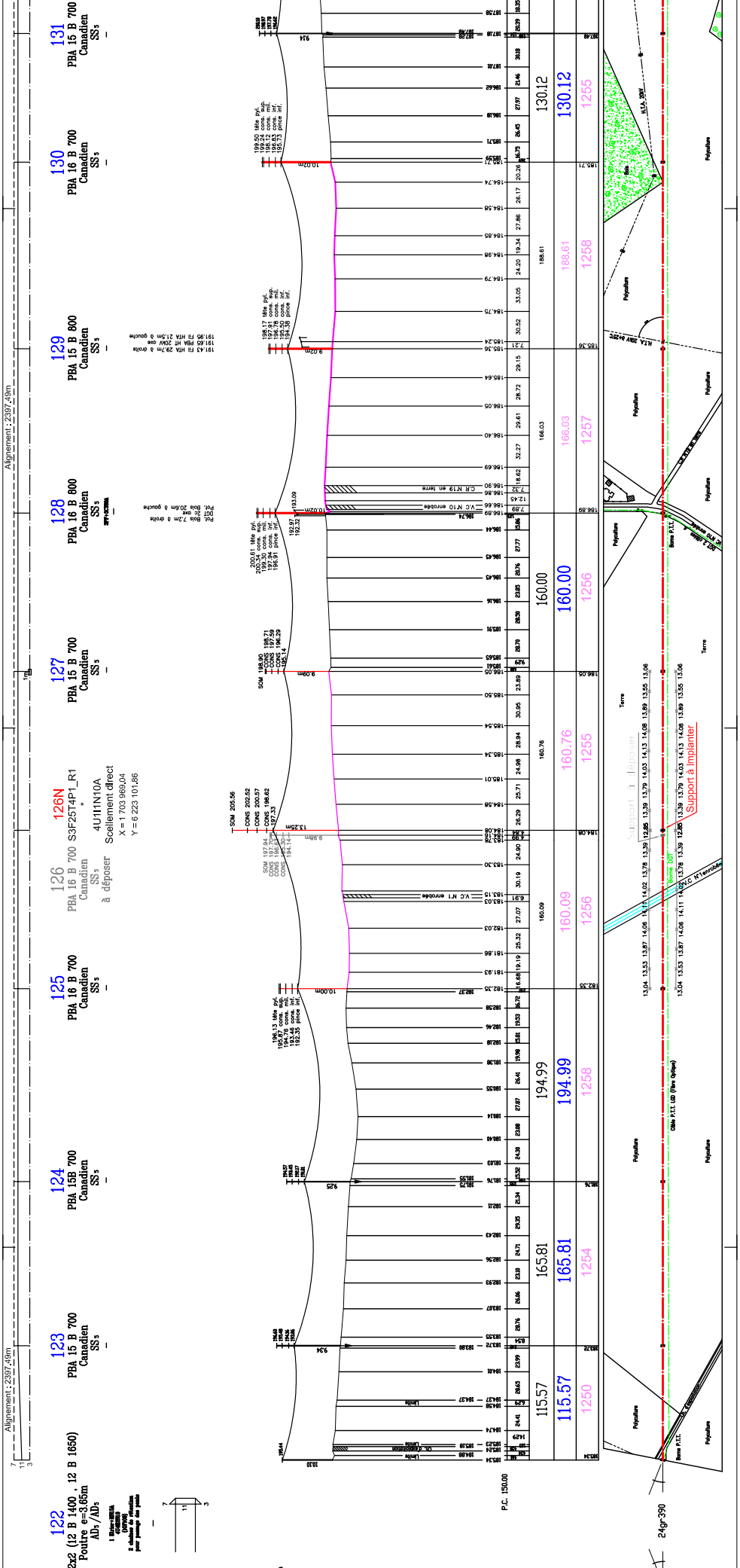
122
2x2 (12 B 1400 , 12 B 1650)
Poutre e=3.65m
AD5/AD5
123
PBA 15 B 700
Canadien
SS5
124
PBA 15B 700
Canadien
SS5
125
PBA 16 B 700
Canadien
SS5
126
PBA 16 B 700
Canadien
SS5
à déposer
126N
S3F25T4P1_R1
4U1I1N10A
Scellement direct
X = 1 703 969,04
Y = 6 223 101,86
127
PBA 15 B 700
Canadien
SS5
128
PBA 16 B 800
Canadien
SS5
129
PBA 15 B 800
Canadien
SS5
130
PBA 16 B 700
Canadien
SS5
131
PBA 15 B 700
Canadien
SS5
Alignement : 2397,49m
P.C. 150.00
115.57
165.81
194.99
160.09
160.76
160.00
166.03
188.61
130.12
1250
1254
1258
1256
1255
1256
1257
1258
1255
10.00m
13.25m
9.09m
10.02m
9.02m
10.02m
V.C N°1 enrobée
V.C N10 enrobée
C.R N19 en terre
191.95 Fil HTA 21.5m à gauche
191.65 PBA HT 20KV axe
191.43 Fil HTA 29.7m à droite
Pot. Bois 20.6m à gauche
Pot. Bois 7.2m à droite
Support à déposer
Support à implanter
Polyculture
Terre
Bois
H.T.A. 20kV
Câble P.T.T. LGD (Fibre Optique)
Borne P.T.T.
24gr390

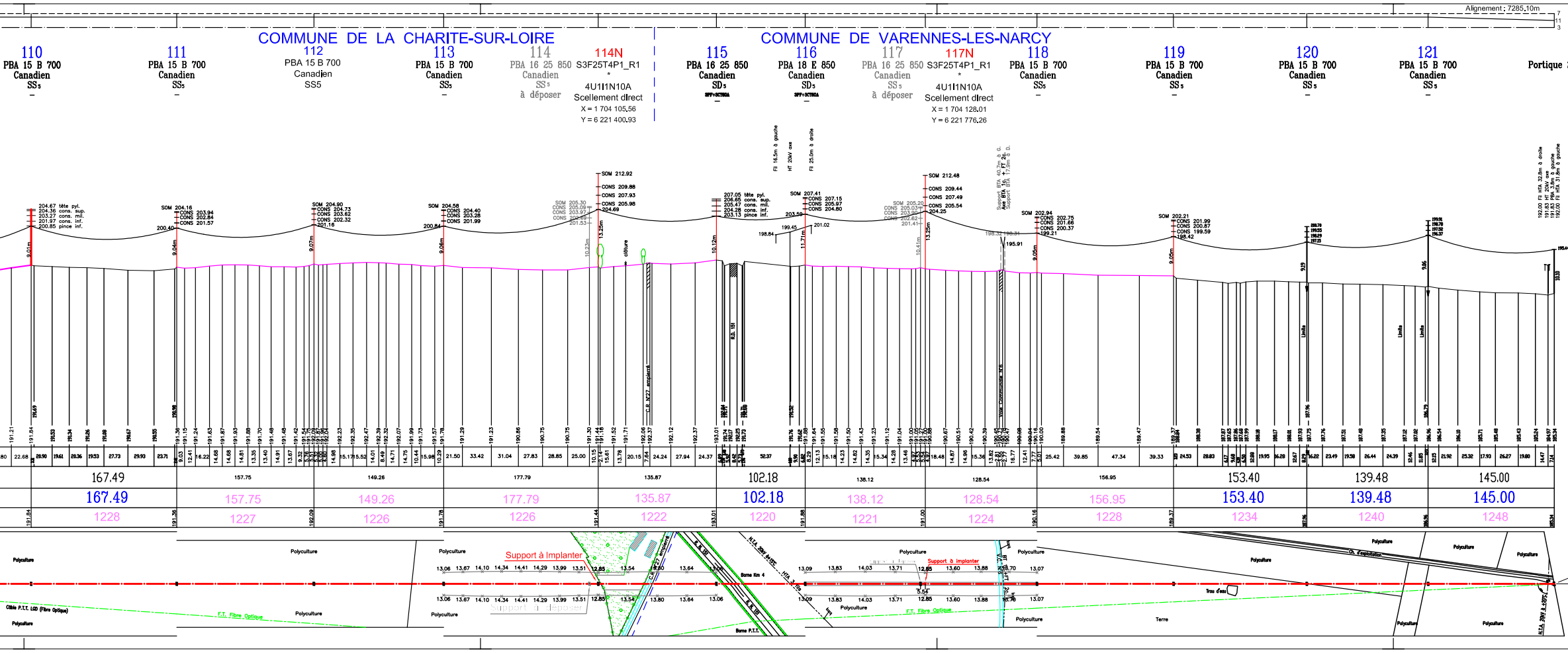
Alignement : 7285.10m
COMMUNE DE LA CHARITE-SUR-LOIRE
COMMUNE DE VARENNES-LES-NARCY
110 PBA 15 B 700 Canadien SS5
111 PBA 15 B 700 Canadien SS5
112 PBA 15 B 700 Canadien SS5
113 PBA 15 B 700 Canadien SS5
114 PBA 16 25 850 Canadien SS5 à déposer
114N S3F25T4P1_R1 * 4U1I1N10A Scellement direct X = 1 704 105,56 Y = 6 221 400,93
115 PBA 16 25 850 Canadien SD5
116 PBA 18 E 850 Canadien SD5
117 PBA 16 25 850 Canadien SS5 à déposer
117N S3F25T4P1_R1 * 4U1I1N10A Scellement direct X = 1 704 128,01 Y = 6 221 776,26
118 PBA 15 B 700 Canadien SS5
119 PBA 15 B 700 Canadien SS5
120 PBA 15 B 700 Canadien SS5
121 PBA 15 B 700 Canadien SS5
Portique
Fil 16.5m à gauche
HT 20kV axe
Fil 25.0m à droite
Support BTA 40.7m à G.
Axe BTA 1c. + FT 2c.
Support BTA 17.9m à D.
192.00 Fil HTA 32.8m à droite
191.83 HT 20kV axe
191.83 PBA 3.8m à gauche
192.00 Fil HTA 31.8m à gauche
clôture
C.R. N°27 empierré
R.D. 151
Voie Communale N°6
Limite
167.49
157.75
149.26
177.79
135.87
102.18
138.12
128.54
156.95
153.40
139.48
145.00
1228
1227
1226
1226
1222
1220
1221
1224
1228
1234
1240
1248
Polyculture
Support à Implanter
Support à déposer
Support à implanter
Borne Km 4
Borne P.T.T.
H.T.A. 20kV
F.T. Fibre Optique
Câble P.T.T. LGD (Fibre Optique)
Trou d'eau
Terre
Ch. d'exploitation

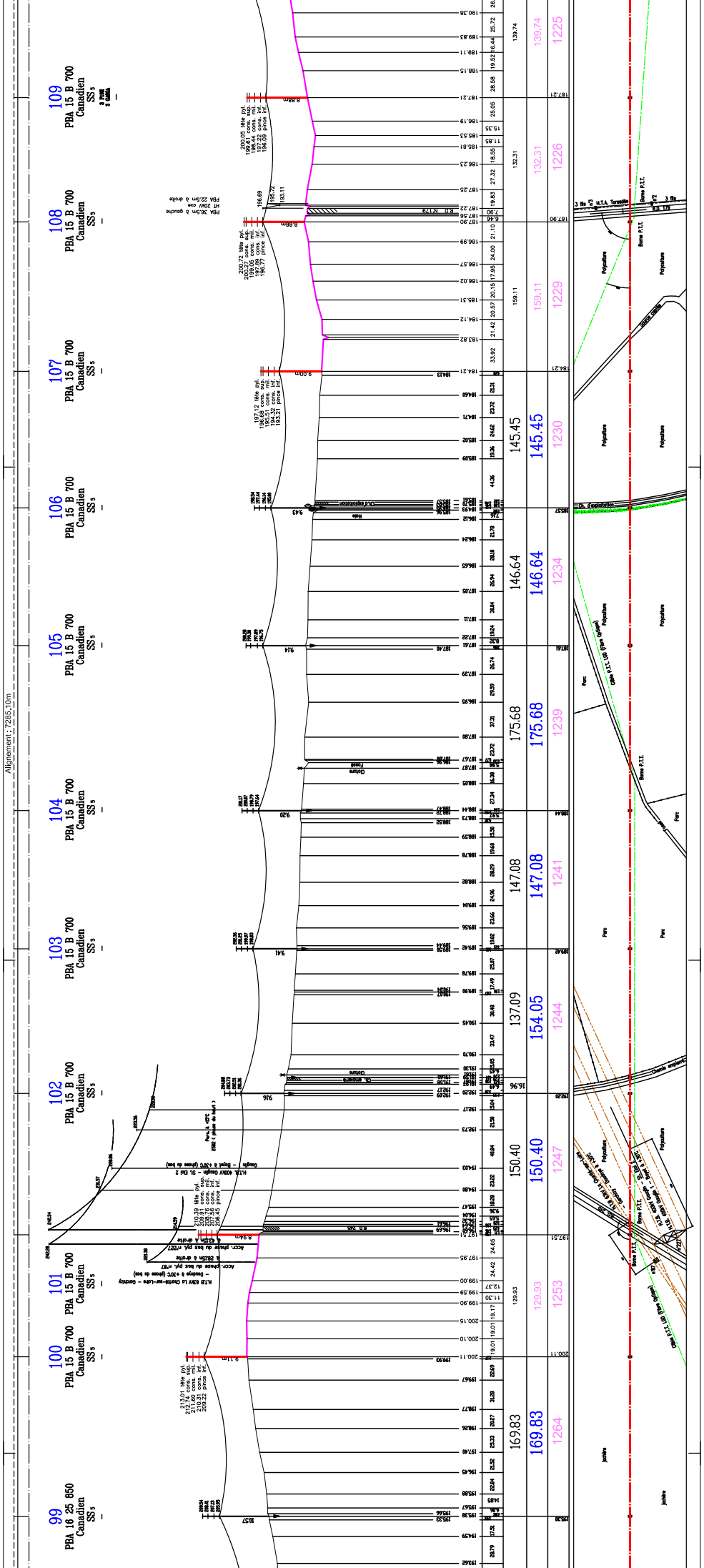
Alignement : 7285,10m
99 PBA 16 25 850 Canadien SS5
100 PBA 15 B 700 Canadien SS5
101 PBA 15 B 700 Canadien SS5
102 PBA 15 B 700 Canadien SS5
103 PBA 15 B 700 Canadien SS5
104 PBA 15 B 700 Canadien SS5
105 PBA 15 B 700 Canadien SS5
106 PBA 15 B 700 Canadien SS5
107 PBA 15 B 700 Canadien SS5
108 PBA 15 B 700 Canadien SS5
109 PBA 15 B 700 Canadien SS5
169.83
169.83
1264
129.93
129.93
1253
150.40
150.40
1247
137.09
154.05
1244
147.08
147.08
1241
175.68
175.68
1239
146.64
146.64
1234
145.45
145.45
1230
159.11
159.11
1229
132.31
132.31
1226
139.74
139.74
1225
R.D. N°179
R.D. 265
Ch. d'exploitation
Chemin empierré
Polyculture
Parc
Jachère
Borne P.T.T.
Câble P.T.T. LGD (fibre Optique)
H.T.A. Torsadée
H.T.B. 400kV Gauglin - SL Eloi 2
H.T.B. 63kV La Charité-sur-Loire - Cuvigny
Clôture
Fossé
Haie
PBA 36,5m à gauche
HT 20kV axe
PBA 22,5m à droite


Alignement : 7285.10m
COMMUNE DE LA MARCHE
COMMUNE DE LA CHARITE-SUR-LOIRE
88 PBA 15 B 700 Canadien SS₅ –
89N S3F25T4P1_R1 * 4U1I1N10A Scellement direct X = 1 703 870.65 Y = 6 217 475.26
89 PBA 16 25 850 Canadien SS₅ à déposer
90 PBA 15 B 700 Canadien SS₅ + 1CP 80kg/Phase –
91N S3F25T4P0_R1 * 4U1X1N10A/4U1X1N10A Cage d'ancrage X = 1 703 886.84 Y = 6 217 745.60
91 PBA 15 B 700 Canadien SS₅ à déposer
92 PBA 15 B 700 Canadien SS₅ –
93 PBA 15 B 700 Canadien SS₅ –
94 PBA 15 B 700 Canadien SS₅ –
95 PBA 15 B 700 Canadien SS₅ –
96 PBA 15 B 700 Canadien SS₅ –
97 PBA 16 25 850 Canadien SS₅ –
98 PBA 16 25 850 Canadien SS₅ –
Pot. Bois 2.2m à gauche
DGT 2c axe
Pot. Bois 4.1m à droite
Frêne 8.6m à droite
178.83 PBA BT 4.9m à droite
Frêne 5.2m à gauche
175.76 PBA 15.3m à gauche
175.63 HT 20kV axe
179.31 PBA 50.5m à droite
tête pyl.
cons. sup.
cons. mil.
cons. inf.
pince inf.
SOM 190.73
CONS 187.69
CONS 185.74
CONS 183.79
182.50
SOM 183.60
CONS 183.37
CONS 182.28
CONS 181.05
179.96
SOM 182.95
CONS 182.74
CONS 181.60
CONS 180.33
179.17
SOM 191.46
CONS 188.42
CONS 186.47
CONS 184.52
SOM 182.51
CONS 182.30
CONS 181.18
CONS 180.01
178.90
SOM 181.01
CONS 180.78
CONS 179.65
CONS 178.39
177.23
9.34m
13.25m
10.50m
9.06m
13.25m
9.21m
9.11m
9.15
9.12
9.21
9.36
10.53
10.49
174.93
174.36
174.75
V.C N°2 enrobée
C.R enrobé
Limite
179.01
155.26
115.55
183.62
169.93
168.35
161.26
118.54
42.33
160.87
142.85
190.70
181.94
1265
1264
1264
1335
1324
1313
1301
1291
1285
1282
1274
Route N°7
Aire de repos N7
Terre
Polyculture
Support à déposer
Support à implanter

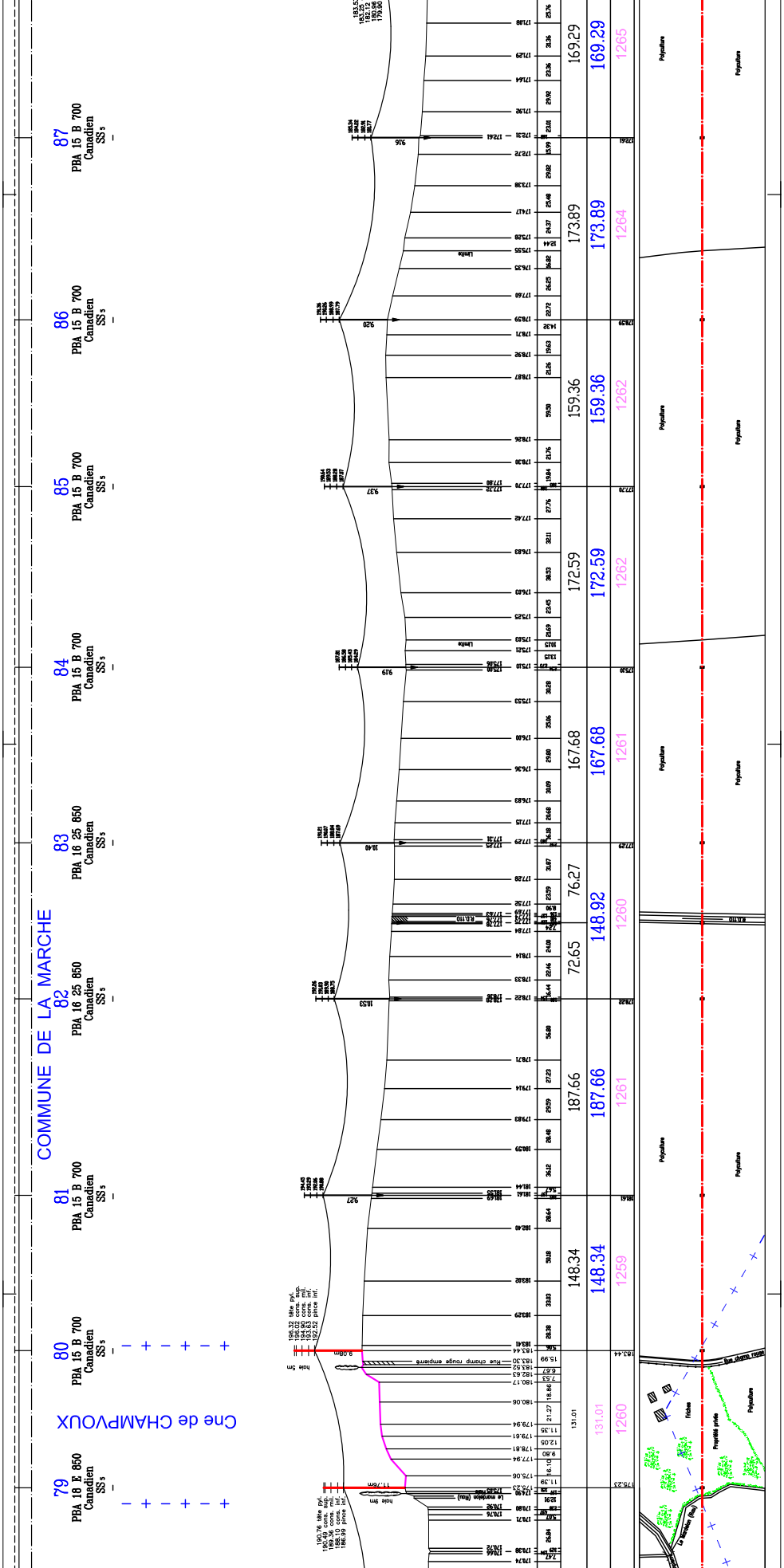
COMMUNE DE LA MARCHE
Cne de CHAMPVOUX
79 PBA 18 E 850 Canadien SS5
80 PBA 15 B 700 Canadien SS5
81 PBA 15 B 700 Canadien SS5
82 PBA 16 25 850 Canadien SS5
83 PBA 16 25 850 Canadien SS5
84 PBA 15 B 700 Canadien SS5
85 PBA 15 B 700 Canadien SS5
86 PBA 15 B 700 Canadien SS5
87 PBA 15 B 700 Canadien SS5
196.32 tête pyl.
196.02 cons. sup.
194.90 cons. mil.
193.63 cons. inf.
192.52 pince inf.
190.76 tête pyl.
190.49 cons. sup.
189.36 cons. mil.
188.10 cons. inf.
186.99 pince inf.
haie 5m
haie 9m
Rue champ rouge empierré
La mardelon (Rau)
R.D.110
Limite
131.01
148.34
187.66
72.65
76.27
148.92
167.68
172.59
159.36
173.89
169.29
1260
1259
1261
1262
1264
1265
Polyculture
Friches
Propriété privée
Rue champ rouge
La Mardelon (Rau)
R.D.110

DEMANDEE	EXECUTEE	VERIFIEE
X	SJ	CL
X	JCO (INGEDIA)	JPB (INGEDIA)
X	BS (INGEDIA)	HL (INGEDIA)
GIMR	DCH (INGEDIA)	JPB (INGEDIA)
GIMR	DES (INGEDIA)	DCH (INGEDIA)
GIMR	DCH (INGEDIA)	JPB (INGEDIA)
CDI	INGEDIA (JCO)	INGEDIA (JPB)
CDI	INGEDIA (JCO)	INGEDIA (JPB)

CONDUCTEURS

TRONCON	TEMPERATURE	NATURE	PHASE	PARAMETRE
Du support n°48 au support n°76N	+15°C	CROCUS 181.6		2000
Du support n°76N au support n°91N	+15°C	CROCUS 181.6		2000
Du support n°91N au support n°122	+15°C	CROCUS 181.6		2020
Du support n°122 au support n°146N	+15°C	CROCUS 181.6		2000
Du support n°146N au support n°178N	+15°C	CROCUS 181.6		2000
Du support n°178N au support n°203	+15°C	CROCUS 181.6		2000

CABLES DE GARDE

TRONCON	TEMPERATURE	NATURE	CDG	PARAMETRE

Alignement : 7285.10m

Alignements					
Communes				COMMUNE DE LA MARCHE	
N° de supports	75	76	76N	77	78
Type de supports	PBA 16 25 850	PBA 15 B 700	S3F25T4P1_R2	PBA 15 B 700	PBA 16 25 850
Type d'armement	Canadien	Canadien	*	Canadien	Canadien
Type de chaînes	SS5	SS5	4U1X1N10A/4U1X1N10A	SS5	SS5
Type de massif	–	à déposer	Scellement direct	–	–
Coordonnées Supports (RGF 93CC47)			X = 1 703 743.78 Y = 6 215 356.48		

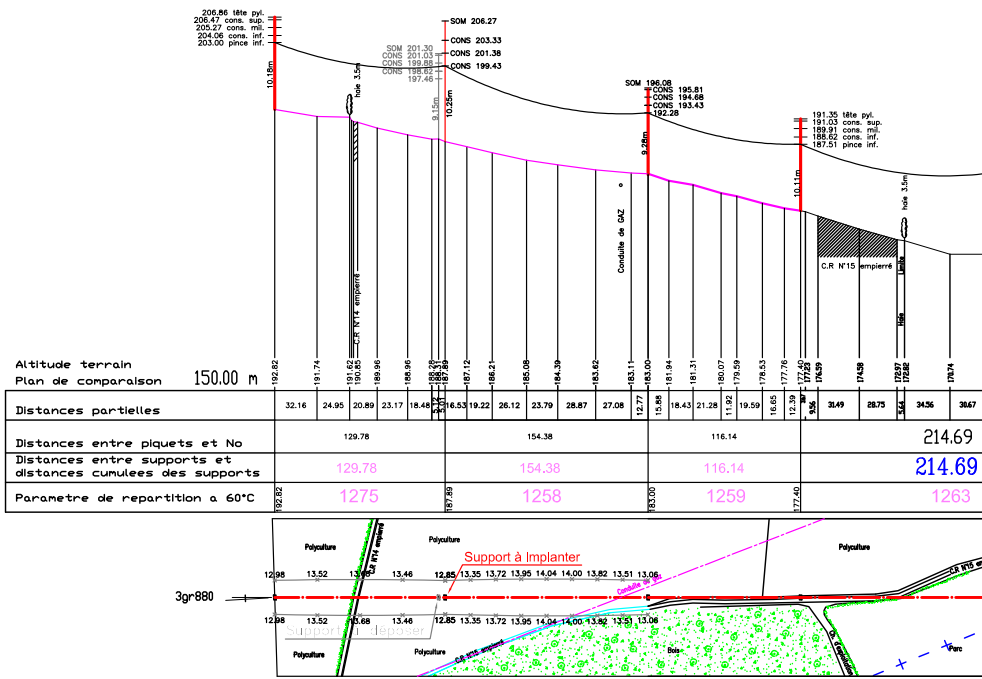
206.86 tête pyl.
206.47 cons. sup.
205.27 cons. mil.
204.06 cons. inf.
203.00 pince inf.
10.18m
haie 3.5m
SOM 201.30
CONS 201.03
CONS 199.88
CONS 198.62
197.46
9.15m
SOM 206.27
CONS 203.33
CONS 201.38
CONS 199.43
10.25m
C.R N°14 empierré
Conduite de GAZ
SOM 196.08
CONS 195.81
CONS 194.68
CONS 193.43
192.28
9.28m
191.35 tête pyl.
191.03 cons. sup.
189.91 cons. mil.
188.62 cons. inf.
187.51 pince inf.
10.11m
haie 3.5m
C.R N°15 empierré
Limite
Haie
Altitude terrain
Plan de comparaison 150.00 m
192.82
191.74
191.62
190.85
189.96
188.96
188.28
188.31
187.89
187.12
186.21
185.08
184.39
183.62
183.11
183.00
181.94
181.31
180.07
179.59
178.53
177.76
177.40
177.23
176.59
174.58
172.97
172.82
170.74
Distances partielles
32.16
24.95
20.89
23.17
18.48
5.12
5.01
16.53
19.22
26.12
23.79
28.87
27.08
12.77
15.88
18.43
21.28
11.92
19.59
16.65
12.39
9.56
31.49
28.75
5.64
34.56
30.67
Distances entre piquets et No
129.78
154.38
116.14
214.69
Distances entre supports et distances cumulees des supports
129.78
154.38
116.14
214.69
Parametre de repartition a 60°C
192.82
1275
187.89
1258
183.00
1259
177.40
1263
3gr880
Polyculture
C.R N°14 empierré
Support à Implanter
Support à déposer
12.98
13.52
13.68
13.46
12.85
13.35
13.72
13.95
14.04
14.00
13.82
13.51
13.06
Conduite de gaz
Bois
C.R N°15 empierré
Ch. d'exploitation
Parc

Pièce n°:

Rte
Réseau de transport d'électricité

GESTIONNAIRE
DU RESEAU TRANSPORT ELECTRICITE

Centre de Développement et Ingénierie de Nancy
G.M.R. BOURGOGNE

Ligne aérienne à 1 circuit 63 000 Volts

GARCHIZY - PERROY - BEFFES

PROFIL EN LONG

DU SUPPORT N° 75 AU SUPPORT N° 194

DEPARTEMENT DE LA NIEVRE

PARAMETRES CONDUCTEURS ET CABLES DE GARDE
VOIR TABLEAU EN DEBUT DE PLAN

ECHELLES :
Hauteurs : 1/500
Longueurs : 1/2500

Indice : H	Format: 8.82 x 0.297 Surface : 2.62
Date : 26/02/2015	Vérifié le: 26/02/2015 Par: JPB

INGEDIA
2 rue Becquerel
63000 CLERMONT FERRAND
Email : ingedia.clermont@ingedia-nox.com
Tél. : 04 73 28 36 18 Fax : 04 73 28 36 17

PLAN N° E-EM-PERR7L31ZBEFF-LAPL-75-194-H-002

INDICE	DATE	MODIFICATION
A	03/10/05	Supports 159 et 180 remplacés , paramètres après retente
B	Oct. 2011	Mise à jour suite contrôle visuel et relevé topographique
C	Mai 2012	Support N°133 : SS6 . MàJ supports traversée HTB 400kV portée 169-170 Rotation phases portée 142 - 143 - 144
D	10/04/13	M.à J. suite à projet de remplacement des supports 89N - 91N - 114N - 118N 126N - 140N - 142N - 150N - 151N - 189N et 191N
E	15/05/13	M.à J. suite à projet de remplacement du support 76N
F	31/10/13	M. à J. suite à projet de remplacement des supports 143 - 144 - 145 et 146
G	29/01/2015	M.à J. suite à projet de détente des conducteurs et remplacements des supports 76 - 89 - 91 - 112 - 114 - 117 - 126 - 150 - 151 - 163 - 172 - 178 - 181 - 189 et 191 et M. à J. après travaux des supports 142-143-144-145 et 146
H	26/02/2015	M. à J. suite à l'annulation du remplacement du support 112