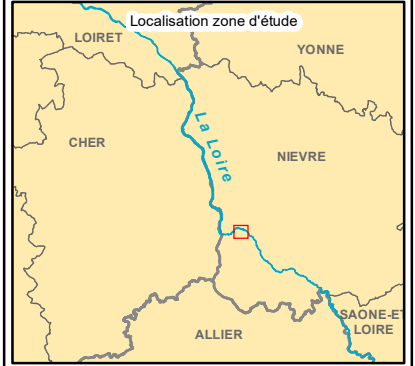



SÉCURISATION DE LA LEVÉE DE SERMOISE (1ÈRE SECTION) ET MISE EN PLACE D'UNE SURVERSE

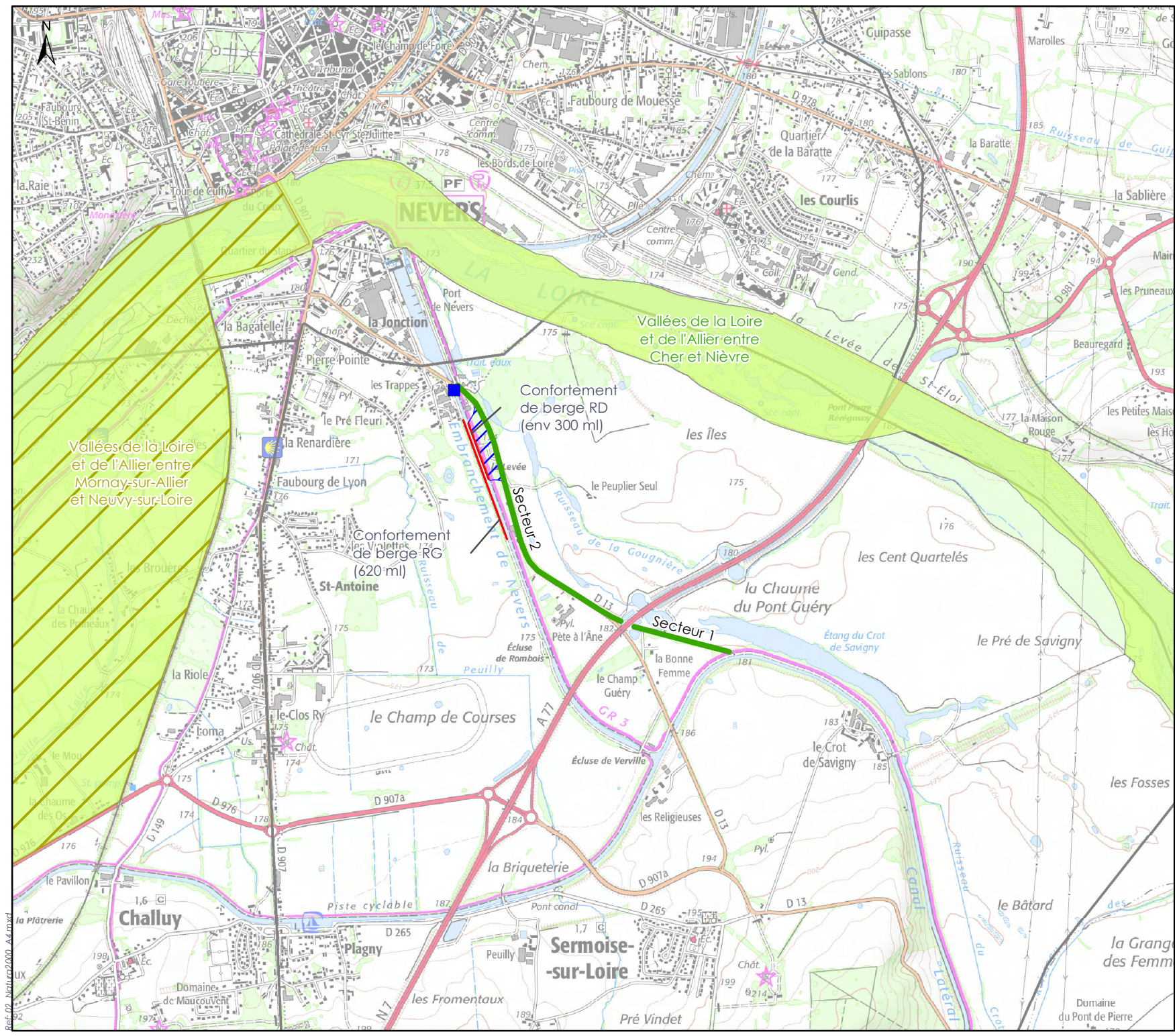
NATURA 2000



- Légende**
- Limite communale
 - Levée de Sermoise (1ère section)
 - Porte de garde / Batardeau
 - Confortement de berge
 - Zone de surverse
 - Zone de protection spéciale
 - Zone spéciale de conservation



Sources : BRL, SCAN25, BD CARTHAGE
 GEOFLA, INPN
 Format d'impression : A4
 Système géodésique RGF-93
 Projection : Lambert-93
 Réalisée le 09/03/2020



Ref:02_Nature2000_44.mxd