



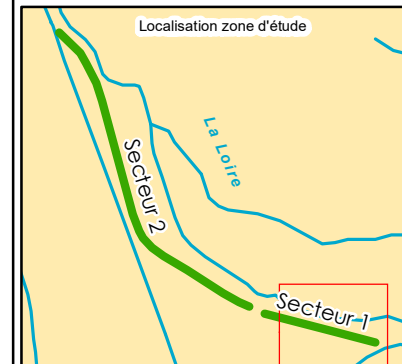
SÉCURISATION DE LA LEVÉE DE SERMOISE (1ÈRE SECTION) ET MISE EN PLACE D'UNE SURVERSE

PLAN DES ABORDS DU PROJET 1/2 000






PAGE 5 / 5



Direction
Départementale
des Territoires
de la Nièvre



Légende

-  Limite communale
-  Levée de Sermoise (1ère section)
-  Porte de garde / Batardeau
-  Confortement de berge
-  Zone de surverse

0 20 40 Mètres

Sources : BRLi, SCAN25, BD CARTHAGE

GEOFLA

Format d'impression : A4

Système géodésique RGF-93

Projection : Lambert-93

Réalisée le 09/03/2020

