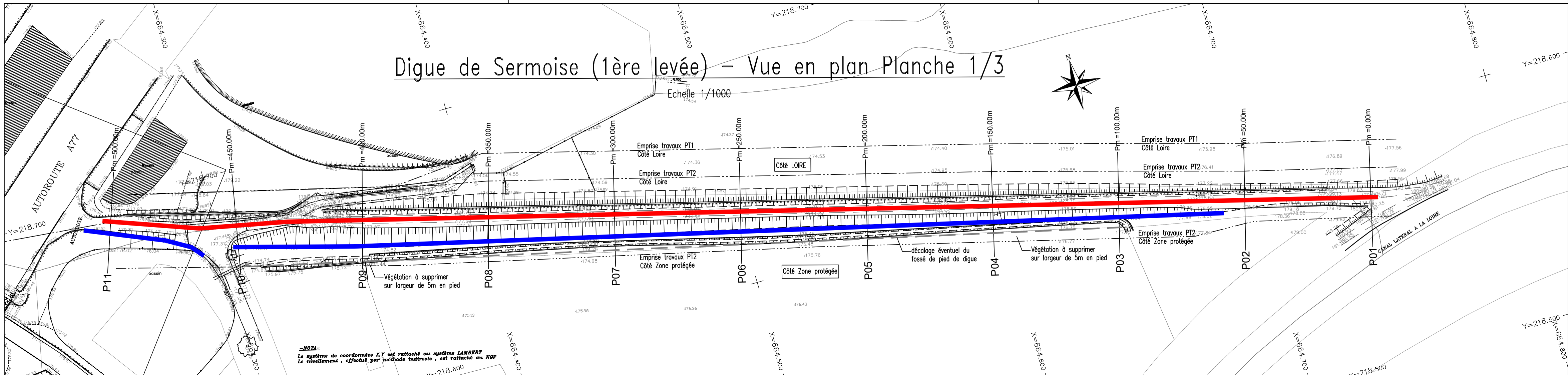

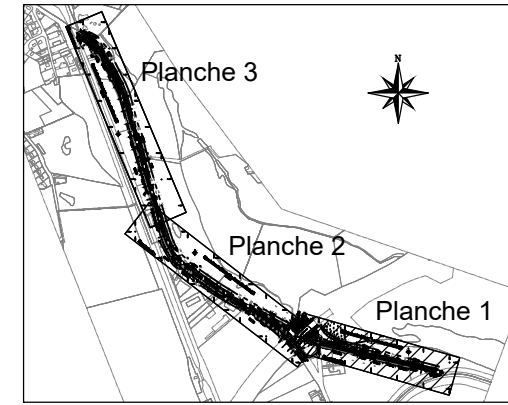


Digue de Sermoise (1ère levée) - Vue en plan Planche 1/3

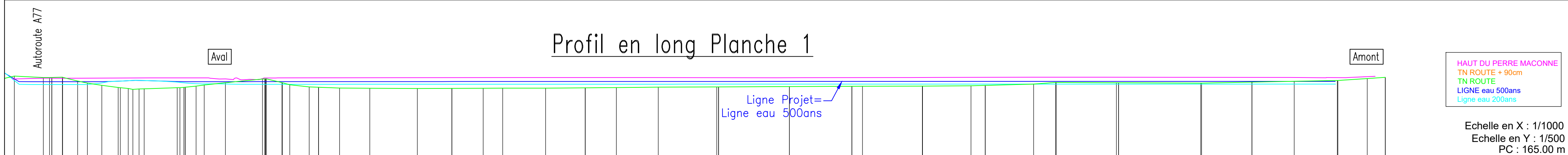
Echelle 1/1000



Localisation des planches



Profil en long Planche 1



Echelle en X : 1/1000
Echelle en Y : 1/500
PC : 165.00 m

P11 P10 P09 P08 P07 P06 P05 P04 P03 P02 P01											Numéro de profils en travers																																						
179.90	179.61	179.66	178.95	178.57	178.16	177.56	177.39	177.49	177.80	178.01	178.21	178.63	178.84	178.25	177.85	177.79	177.65	177.81	177.57	177.59	177.61	177.81	177.82	177.82	177.88	177.72	177.82	177.88	177.93	177.97	177.98	178.01	178.06	178.14	178.39	178.69	178.98	178.98	178.76	178.92	179.07	179.42	Altitudes TN						
		50.00																																													Distances partielles TN		
		500.00																																														Distances cumulées TN	
		178.31	178.82	178.82	178.82	178.82	178.82	178.82	178.82	178.82	178.82	178.82	178.82	178.82	178.82	178.82	178.82	178.82	178.82	178.82	178.82	178.82	178.82	178.82	178.82	178.82	178.82	178.82	178.82	178.82	178.82	178.82	178.82	178.82	178.82	178.82	178.82	178.82	178.82	178.82	178.82	178.82	178.82	178.82	178.82	178.82	178.82	Altitudes Projet	
		178.31	178.82	178.82	178.82	178.82	178.82	178.82	178.82	178.82	178.82	178.82	178.82	178.82	178.82	178.82	178.82	178.82	178.82	178.82	178.82	178.82	178.82	178.82	178.82	178.82	178.82	178.82	178.82	178.82	178.82	178.82	178.82	178.82	178.82	178.82	178.82	178.82	178.82	178.82	178.82	178.82	178.82	178.82	178.82	178.82	178.82	Ligne eau 500ans	
		178.31	178.82	178.82	178.82	178.82	178.82	178.82	178.82	178.82	178.82	178.82	178.82	178.82	178.82	178.82	178.82	178.82	178.82	178.82	178.82	178.82	178.82	178.82	178.82	178.82	178.82	178.82	178.82	178.82	178.82	178.82	178.82	178.82	178.82	178.82	178.82	178.82	178.82	178.82	178.82	178.82	178.82	178.82	178.82	178.82	178.82	Ligne eau 200ans	
																																																	TN route + 90cm

Maître d'ouvrage

Liberté • Égalité • Fraternité
RÉPUBLIQUE FRANÇAISE
Direction Départementale des territoires de la Nièvre (DDT58)

Maître d'oeuvre

BRL
1105, Avenue Pierre Mendès France
BP 4001 - 30001 Nîmes Cedex - France

SUEZ
Saège
Parc d'activité de la chaîne
41 Bd du Pré Plantin - Bat B
580005 Nevers Cedex

PROJET GLOBAL DE FIABILISATION DES LEVEES DE NEVERS RIVE GAUCHE AVANT PROJET 3

Renforcement de la levée de Sermoise 1ère Section Vue en plan et profil en long - Planche 1/3 Etat existant

Echelle : 1/1000	N° du PLAN: A00215AVP3A02.1	Indice	Dessiné par: PVI	PIECE 2.1
Nom du fichier: A00215AVP3A02.dwg	Cotation en : mètre	Date: 16/04/2018	Vérifié par: MFE	
			Approuvé par: EVU	