

Liberté - Égalité - Fraternité  
RÉPUBLIQUE FRANÇAISE  
PRÉFET DE LA NIÈVRE

PLAN DE PRÉVENTION DU RISQUE INONDATION  
DE LA RIVIÈRE ARON

COMMUNE DE CERCY-LA-TOUR


ZONAGE RÉGLEMENTAIRE

Version n° 05, ISL - 21/06/2013

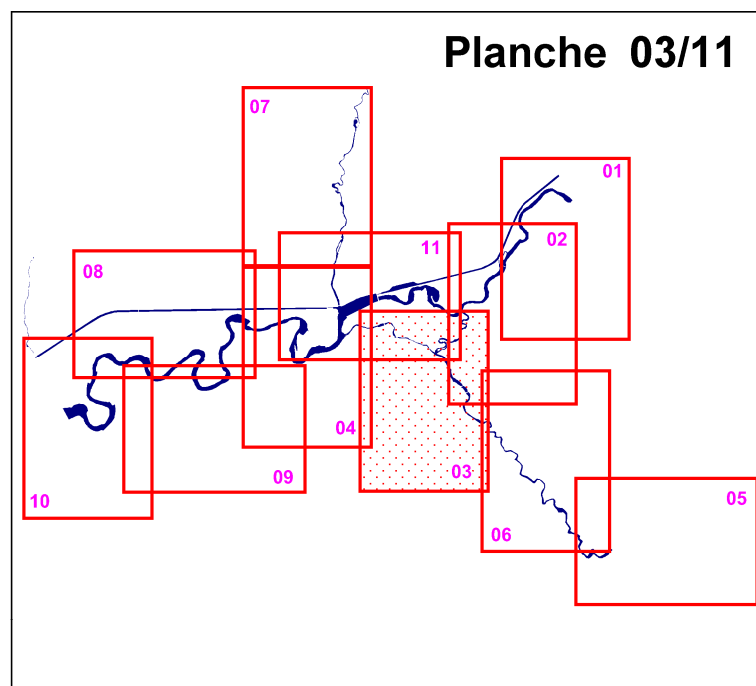
ZONAGE

 Zones rouges

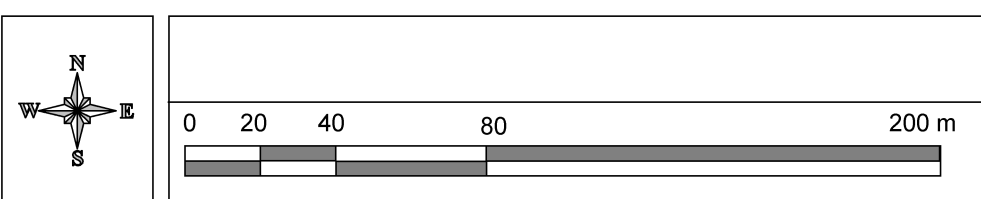
 Zones bleues

 Cote de référence

199,6



Approuvé par arrêté préfectoral en date du 10 avril 2015



Source des données géographiques et topographiques : BdTopo - Scan25 © IGN - Photogrammétrie janvier 2011

Direction Départementale des Territoires de la Nièvre - 2 rue des Pâtis - BP 30069 - 58020 Nevers Cedex

