PRÉFET
DE LA NIÈVRE
Liberté
Égalité
Fraternité

Population légale INSEE 2018 en vigueur au 1er janvier 2021

Cinq habitants en moins chaque jour dans la Nièvre

Janvier 2021

Avec 205 828 habitants au 1er janvier 2018[1], la Nièvre poursuit sa décroissance démographique avec une perte de 9 393 habitants en 5 ans.

C'est le département qui perd, relativement à sa population, le plus d'habitants en France métropolitaine (-0,9 %/an).

La diminution observée entre 2013 et 2018 s'accélère par rapport à la période précédente (2008-2013) : -0,89 %/an pour -0,50 %/an soit -1 880 hbts/an pour -1 085 hbts/an.

départements	taux d'évolution annuel	
	2008-2013	2013-2018
Nièvre	-0,50 %	-0,89 %
Cher	-0,10 %	-0,53 %
Allier	0,04 %	-0,37 %
Yonne	-0,05 %	-0,23 %
Saône-et-Loire	0,08 %	-0,15 %
Côte-d'Or	0,31 %	0,13 %
Loiret	0,45 %	0,40 %
région BFC	0,12 %	-0,09 %
France métro.	0,50 %	0,36 %

Le vieillissement de la population qui s'est opéré dans la Nièvre, est précurseur des évolutions qui se profilent dans d'autres départements métropolitains. En effet, d'ici à 2050 selon les projections démographiques de l'INSEE, la proportion des personnes âgées de 65 ans ou plus progressera fortement (avec l'arrivée aux grands âges des générations suivant le baby-boom nées entre 1945 et 1975). A cet horizon la population nivernaise est estimée à 184 500 habitants et plus d'un nivernais sur trois pourrait être âgé de 65 ans ou plus.

Evolution annuelle du nombre d'habitants par région

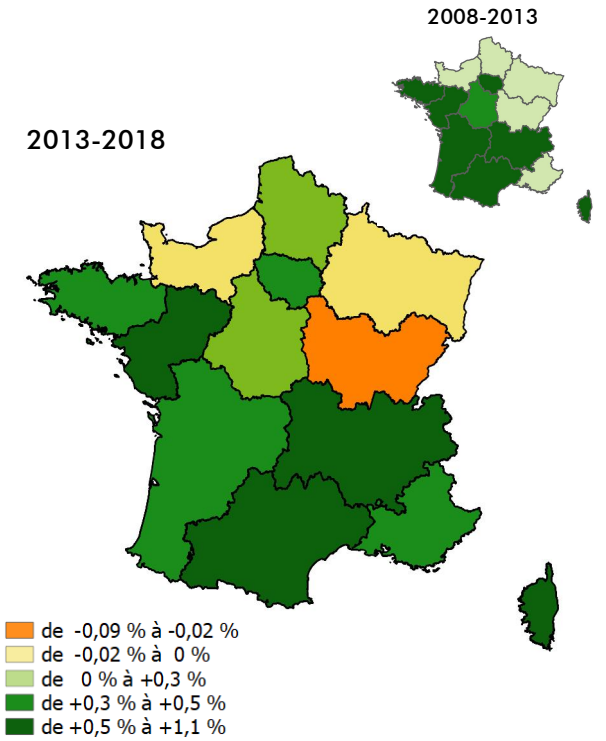

Attention : l'évolution de population entre les cartes niveau régional et niveau départemental n'est pas à la même échelle

Sources : INSEE / Données géographiques : AdminExpress ® © IGN
Conception : DDT de la Nièvre - SAT/ BATIG

Evolution annuelle du nombre d'habitants par département

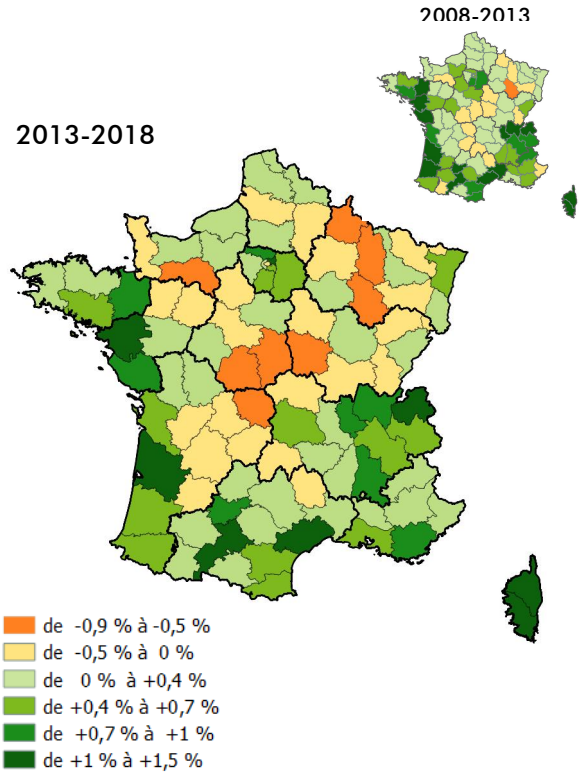

Sources : INSEE / Données géographiques : AdminExpress ® © IGN
Conception : DDT de la Nièvre - SAT/ BATIG

Trois régions métropolitaines perdent des habitants dans la période 2013-2018. La Bourgogne-Franche-Comté, avec 2 807 807 habitants au 1er janvier 2018 soit 4,3 % de la population de la France métropolitaine, constate la plus forte baisse (-0,09 % /an pour -0,01 % pour le Grand Est ou la Normandie). Le vieillissement de la population et un solde migratoire déficitaire expliquent cette situation.

Dijon gagne des habitants (+0,5% par an) et Besançon se stabilise. Globalement les communes à proximité immédiate ou sous zone d'influence de grands pôles voire de métropoles (ex : Sens, Mâcon) gagnent des habitants. A l'inverse les villes moyennes isolées des grands pôles voient leur population diminuer (ex : Nevers, Cosne/Loire, Autun, Audincourt).

Evolution annuelle du nombre d'habitants par territoires nivernais

	Population 2018	Évolution 2013-2018	% / an 2013-2018	% / an 2008-2013
Arrond. Nevers	**114 397**	**-4 576**	**-0,8%**	**-0,4%**
Nevers	33 279	-1 562	-0,9%	-1,5%
Varennes-Vauzelles	9 207	-233	-0,5%	0,2%
Decize	5 267	-422	-1,5%	-0,5%
Autres	66 644	-2 359	-0,7%	0,2%
Arrond. Cosne-sur-loire	**42 944**	**-1 970**	**-0,9%**	**-0,2%**
Cosne-sur-Loire	9 741	-888	-1,7%	-0,8%
La Charité-sur-Loire	4 812	-238	-1,0%	-0,9%
Autres	28 391	-844	-0,4%	0,2%
Arrond. Clamecy	**20 751**	**-1 319**	**-1,2%**	**-1,0%**
Clamecy	3 674	-319	-1,7%	-1,6%
Autres	17 077	-1 000	-1,1%	-0,5%
Arrond. Château-Chinon	**27 736**	**-1 528**	**-1,1%**	**-0,9%**
Château-Chinon	1 926	-160	-1,6%	-0,8%
Autres	25 810	-1 368	-1,1%	-0,7%
NIÈVRE	**205 828**	**-9 393**	**-0,9%**	**-0,5%**

communes	nbre de cmnes	Population 2018	Évolution 2013-2018	% / an 2013-2018	% / an 2008-2013
< à 500 hbts	226	44 076	-2 310	-1,0%	-0,4%
de 500 à 1000 hbts	43	29 113	-967	-0,7%	0,1%
de 1000 à 2000 hbts	25	37 765	-1 581	-0,8%	-0,4%
de 2000 à 5000 hbts	11	37 380	-1 430	-0,8%	-0,2%
> à 5000 hbts	4	57 494	-3 105	-1,1%	-1,0%

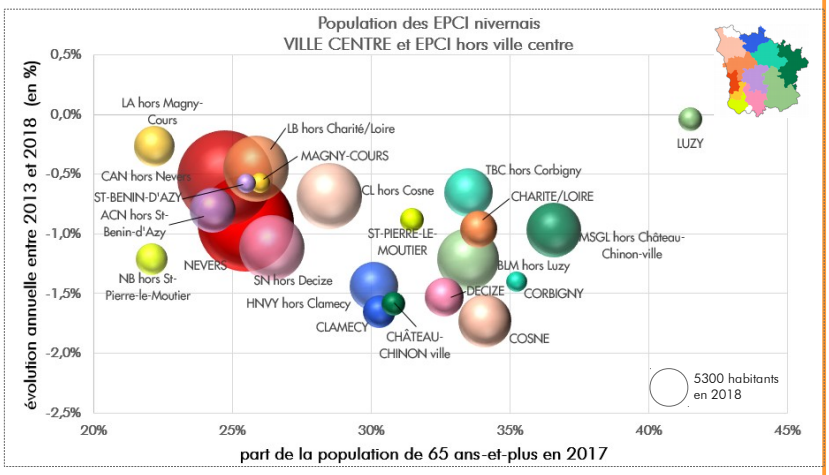

Lecture : ex. la ville de Cosne perd -1,7 % de sa population pour -0,4 % sur le reste de la CC Cœur de Loire
les seniors de 65 ans-et-plus représentent 34 % de la population de la ville centre pour 28,5 % sur le reste de l'EPCI

En infra-départemental, les quatre arrondissements voient leur perte de population s'accélérer.
Les villes-centres nivernaises sont plus touchées par la baisse de population que les zones rurales mais les taux se resserrent. La zone ligérienne périurbaine a inversé sa tendance avec une évolution devenue négative. L'arrondissement de Nevers qui représente 56 % de la population nivernaise porte, en nombre, 49 % de la baisse démographique.

Détail de l'évolution annuelle de la population par secteur

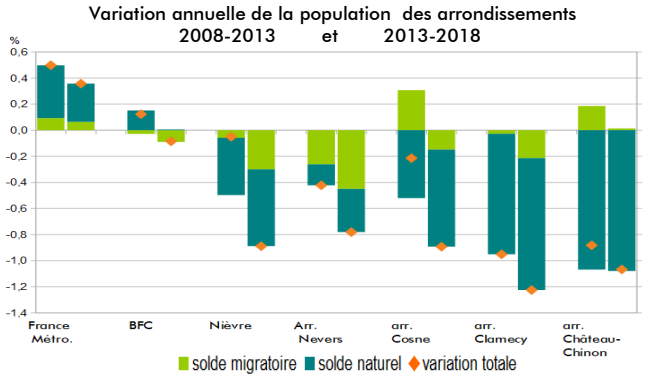

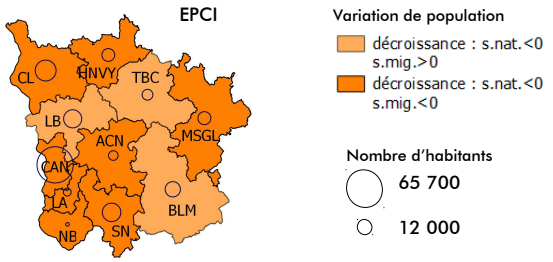

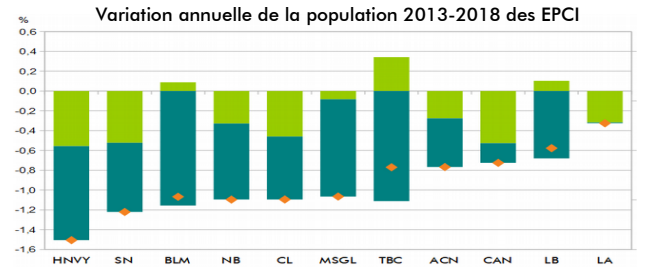

Sources : INSEE / Données géographiques : Géofla ® © IGN Conception : DDT de la Nièvre - SAT/ BATIG

Le **solde naturel** ***(différence entre naissances et décès)*** :

- reste fortement négatif dans les arrondissements où la population était déjà âgée : Château-Chinon, Clamecy,
- renforce son évolution négative dans les arrondissements de Cosne et Nevers.

On retrouve ces tendances sur l'ensemble des EPCI. Seule la CC Loire et Allier présente un solde équilibré qui devrait prochainement devenir négatif.

En terme d'attractivité, aucun arrondissement ne présente de **solde migratoire** positif ***(différence entre entrées et départs)***.

Si les arrondissements de Cosne et Château-Chinon faisaient apparaître jusqu'alors une certaine attractivité, sur la dernière période (2013-2018) les arrivées sur le territoire ne compensent plus les départs :

- Cosne : passe de +0,31 %/an à -0,46 %/an
- Château-Chinon : passe de +0,19 %/an à -0,1 % /an

Sur l'arrondissement de Nevers, le solde migratoire déjà négatif sur la précédente période voit cette tendance se renforcer : -0,26 %/an à -0,73 %/an

Toutefois trois EPCI présentent une certaine attractivité entre 2013 et 2018 :

- Tannay-Brinon-Corbigny (+0,3 %/an)
- Les Bertranges (+0,1 %/an)
- Bazois Loire Morvan (+0,09 %/an)

Ce recul migratoire est dû en partie à la moindre attractivité que la Nièvre exerce auprès des retraités franciliens qui représentaient la majorité des flux migratoires dans le département.

[1] source INSEE – population 2018 en vigueur le 1er janv. 2021

[2] Pour en savoir plus : Populations légales en Bourgogne-Franche-Comté - Insee Flash n° 113, décembre 2020

Direction départementale des territoires de la Nièvre - 2 rue des Pâtis - 58 020 Nevers cedex - Tél : 03.86.71.71.71
Service d'accompagnement des territoires - Bureau analyse territoriale et information géographique
sat.ddt-58@nievre.gouv.fr