



*Liberté • Égalité • Fraternité*

RÉPUBLIQUE FRANÇAISE

**Préfecture de la Nièvre**

Commune de **Saint-Hilaire-Fontaine**

## **Informations sur les risques naturels et technologiques majeurs**

pour l'application des paragraphes I et II de l'article L 125-5 du code de l'environnement

**1. Annexe à l'arrêté préfectoral** N° **2006-P-494** du **07/02/2006**

### **2. Situation de la commune au regard d'un ou plusieurs plans de prévention de risques naturels prévisibles [PPRn]**

La commune est située dans le périmètre d'un PPRn :

Situation PPRn	Date	Aléa	Élément générateur	Document de référence	Consultable sur internet
<b>Approuvé</b>	<b>17/12/2002</b>	<b>Inondation</b>	<b>rivière Loire</b>	<b>Rapport de présentation du PPRi</b>	<b>non</b>

### **3. Situation de la commune au regard d'un plan ou plusieurs de prévention de risques technologiques [PPRt]**

La commune est située dans le périmètre d'un PPRt :

Situation PPRt	Date	Effet	Élément générateur	Document de référence	Consultable sur internet

### **4. Situation de la commune au regard du zonage réglementaire pour la prise en compte de la sismicité**

en application du décret 91-461 du 14 mai 1991 modifié relatif à la prévention du risque sismique

La commune est située dans une zone de sismicité : zone Ia  zone Ib  zoneII  zone III  non

## **Pièces jointes**

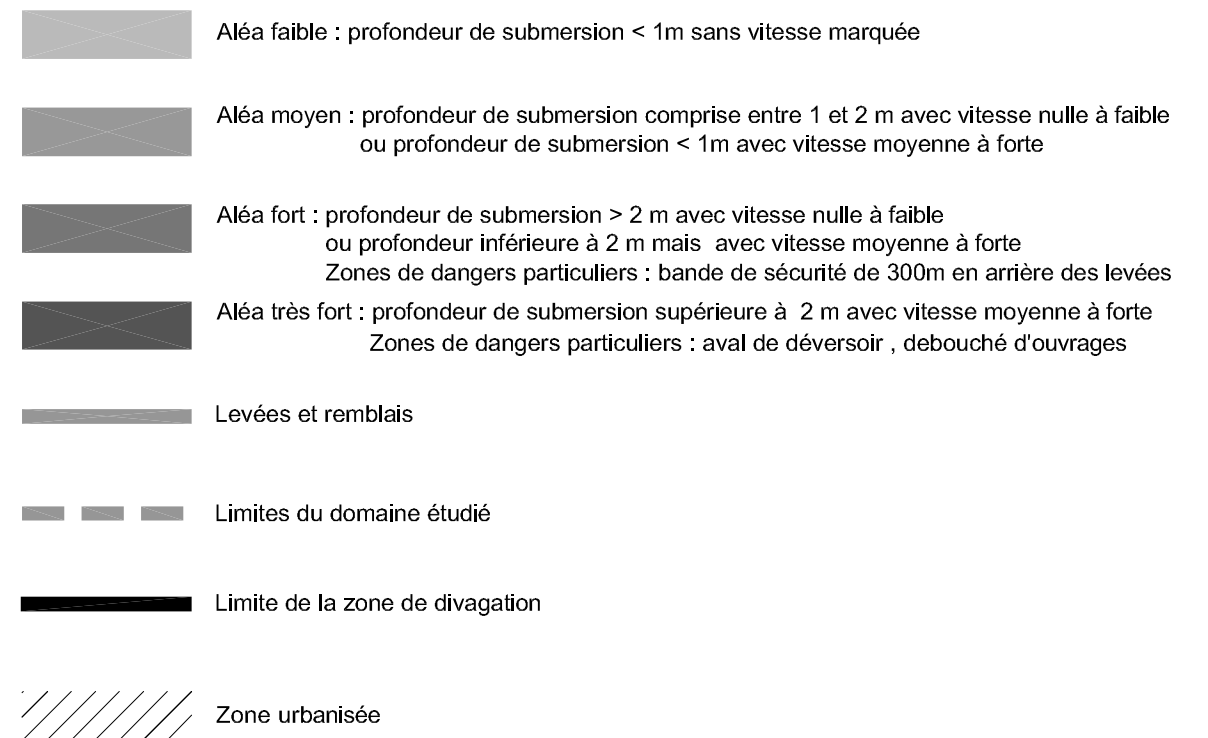
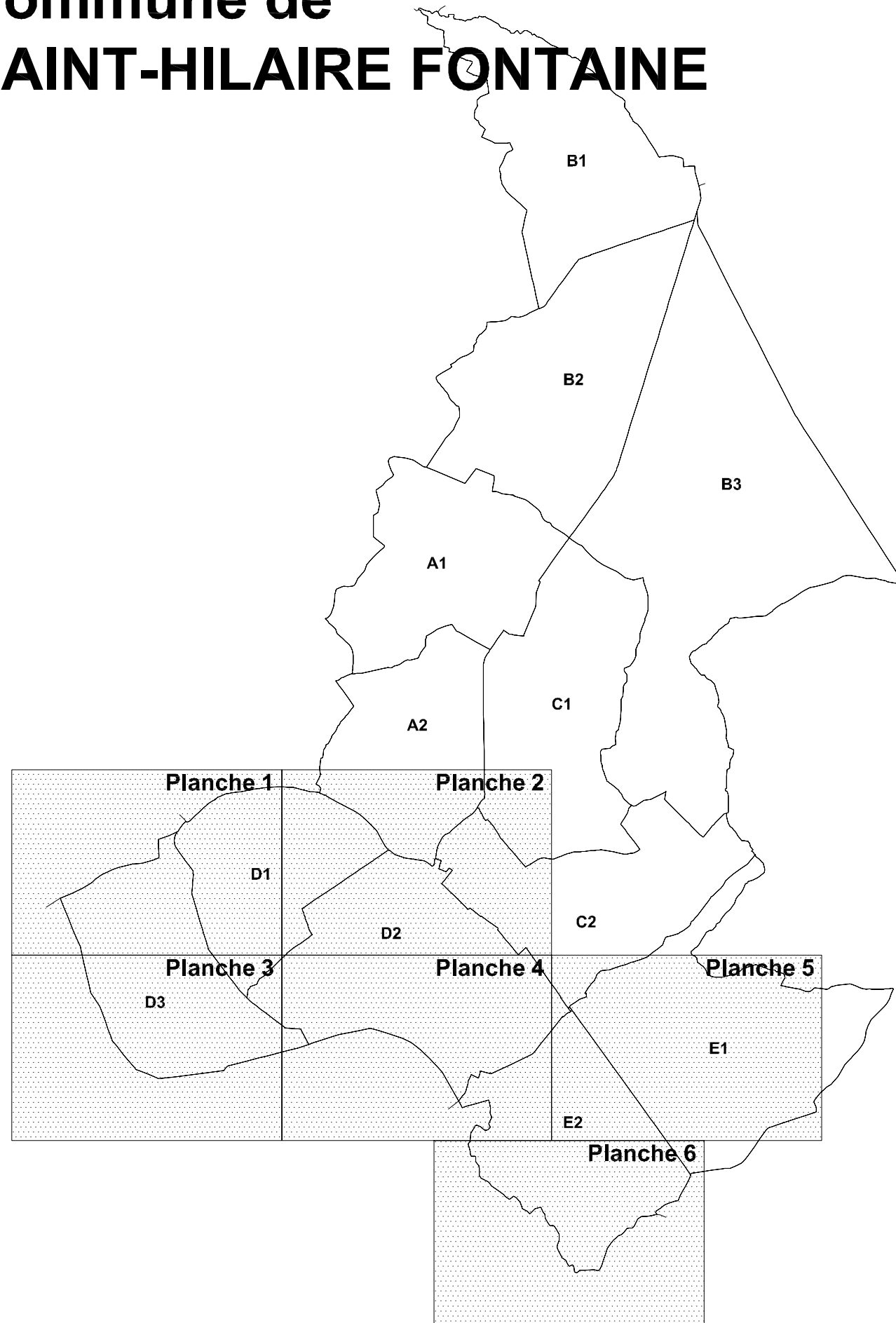
### **5. Cartographie**

extraits de documents ou de dossiers permettant la localisation des immeubles au regard des risques pris en compte :

#### **Cartes de zonage réglementaire**

Date de dernière mise à jour de la fiche : 08/02/2006

# Commune de SAINT-HILAIRE FONTAINE



Echelle: 5000°

# Planche 1



# Planche 5



# Planche 4



A2

A3

A4

A3

A4

COMMUNE  
DE  
GRANNY-SUR-LOIRE (ALLIER)

LES QUEUILLONS

PRE DU SABLE

CHAMPS DES SAUTERELLES

CHAMP DURAND

LES ARCHES

CHAUME DES GRANDS MARTINS

LES GRANDS MARTINS

LES PRAULES

LE GRAND PRE

L'OUCHE MAILLOT

CHAMP DES TAILLES

CAMPS CORDET

CHEZ LE TERRAIN

THAREAU

LES SOULINS

CHAMPS DES F

# Planche 3

LES FONDEROTS

A3

L'ILE DE TINGEAT

D3

A4

199.00

199.50

200.00

311

310

59

58

57

56

53

55

54

253

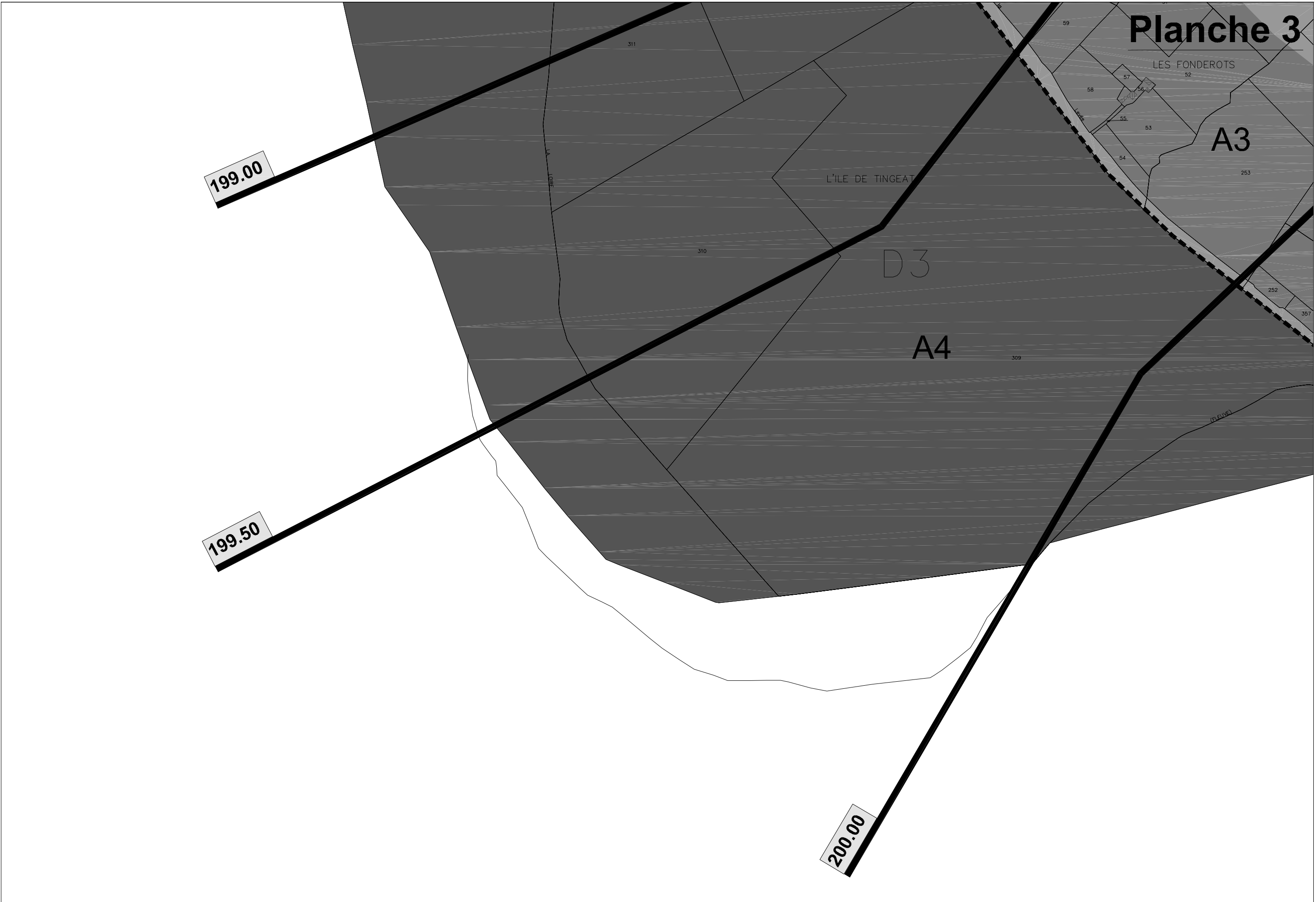
252

357

309

LA LOBBE

LA RIVE



# Planche 2



# Planche 6

72

