



*Liberté • Égalité • Fraternité*

RÉPUBLIQUE FRANÇAISE

**Préfecture de la Nièvre**

Commune de **Myennes**

**Informations sur les risques naturels et technologiques majeurs**

pour l'application des paragraphes I et II de l'article L 125-5 du code de l'environnement

**1. Annexe à l'arrêté préfectoral** N° **2006-P-477** du **07/02/2006**

**2. Situation de la commune au regard d'un ou plusieurs plans de prévention de risques naturels prévisibles [PPRn]**

La commune est située dans le périmètre d'un PPRn :

Situation PPRn	Date	Aléa	Élément générateur	Document de référence	Consultable sur internet
<b>Approuvé</b>	<b>14/08/2002</b>	<b>Inondation</b>	<b>rivière Loire</b>	<b>Rapport de présentation du PPRi</b>	<b>non</b>

**3. Situation de la commune au regard d'un plan ou plusieurs de prévention de risques technologiques [PPRt]**

La commune est située dans le périmètre d'un PPRt :

Situation PPRt	Date	Effet	Élément générateur	Document de référence	Consultable sur internet

**4. Situation de la commune au regard du zonage réglementaire pour la prise en compte de la sismicité**

en application du décret 91-461 du 14 mai 1991 modifié relatif à la prévention du risque sismique

La commune est située dans une zone de sismicité : zone Ia  zone Ib  zoneII  zone III  non

**Pièces jointes**

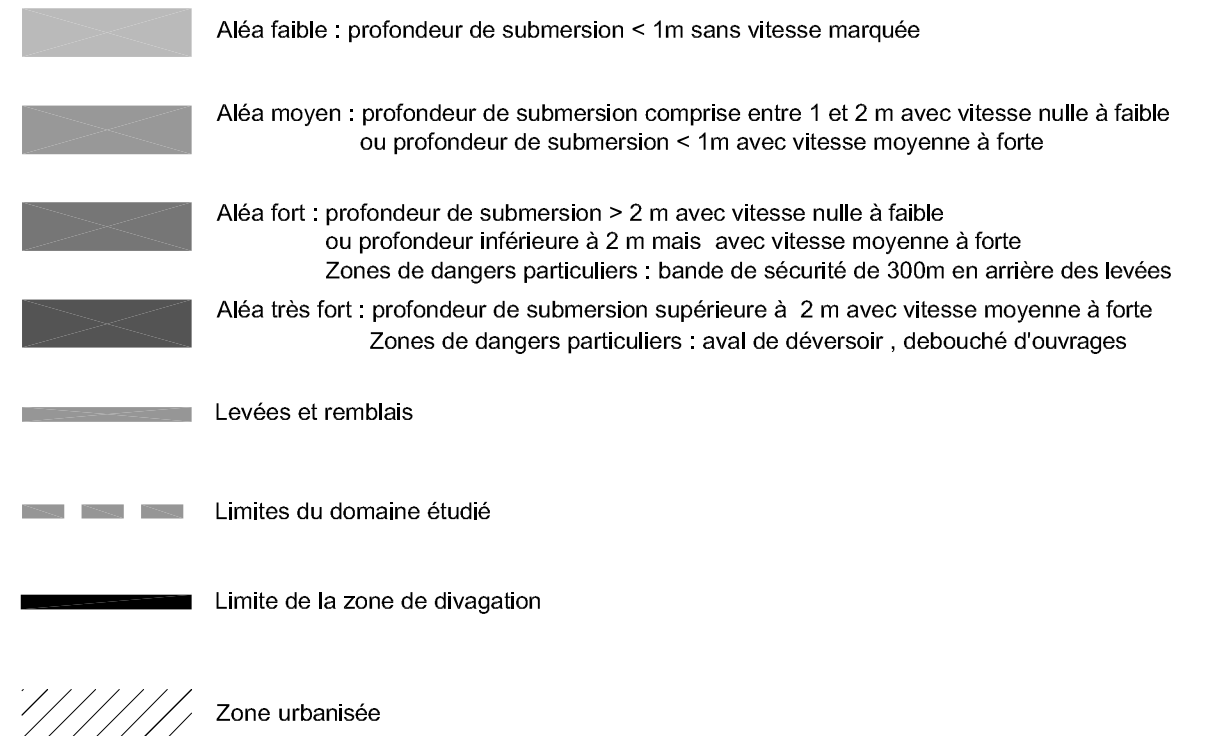
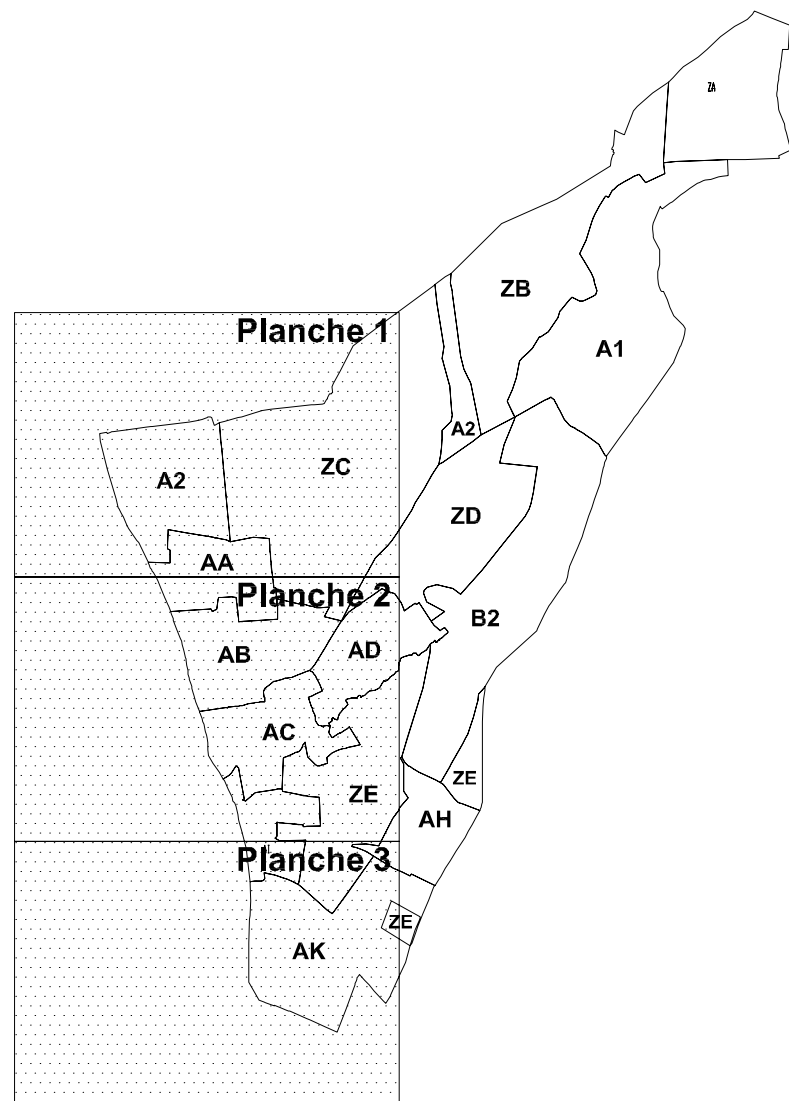
**5. Cartographie**

extraits de documents ou de dossiers permettant la localisation des immeubles au regard des risques pris en compte :

**Cartes de zonage réglementaire**

Date de dernière mise à jour de la fiche : 08/02/2006

# Commune de MYENNES



Echelle: 5000°

# Planche 1

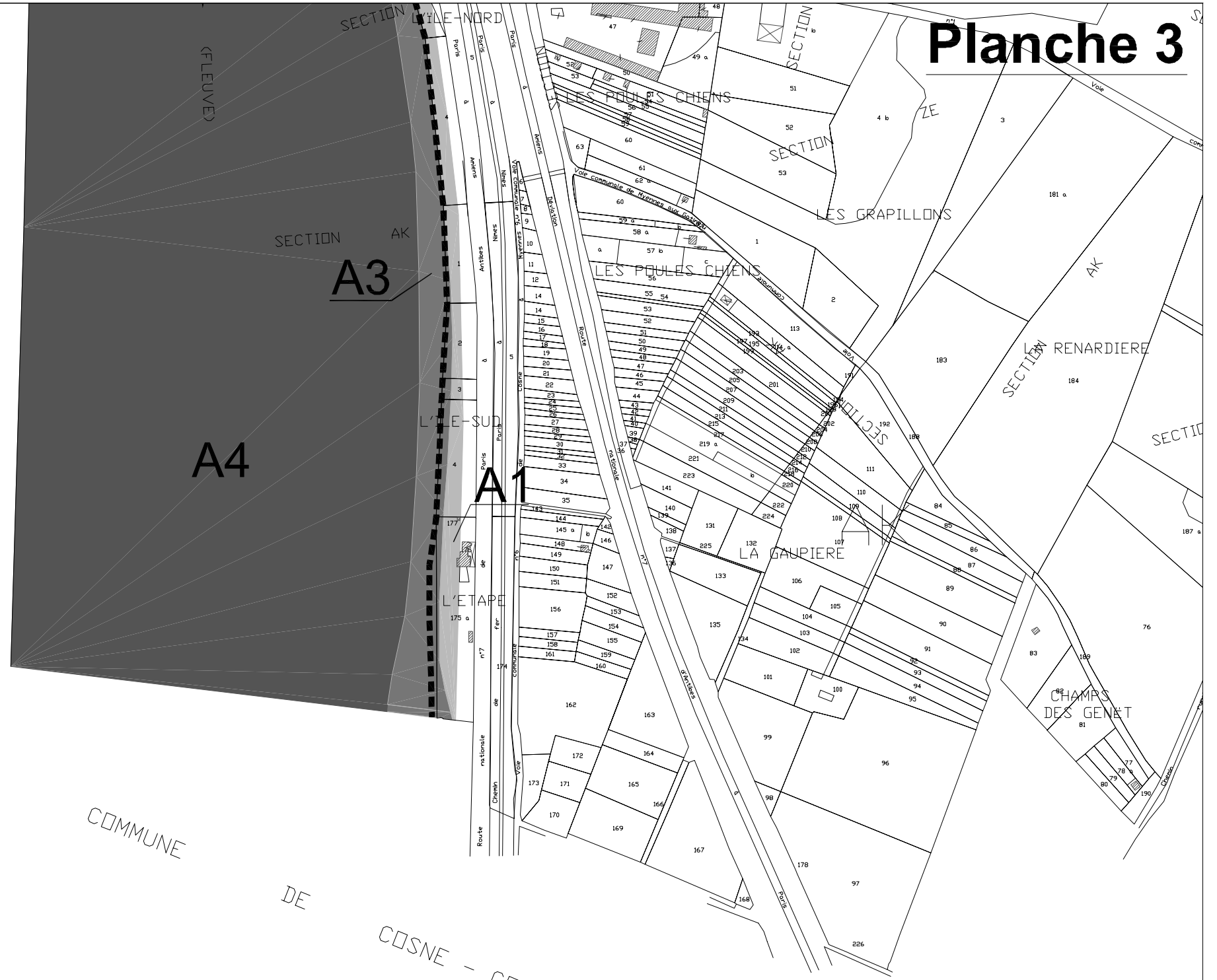


# Planche 2



# Planche 3

DE  
BULLERET  
(CHERE)



COMMUNE  
DE  
COSNE -- COURS -- SUR -- LOIRE