



*Liberté • Égalité • Fraternité*

RÉPUBLIQUE FRANÇAISE

Préfecture de la Nièvre

Commune de **Charrin**

## Informations sur les risques naturels et technologiques majeurs

pour l'application des paragraphes I et II de l'article L 125-5 du code de l'environnement

**1. Annexe à l'arrêté préfectoral** N° **2006-P-429** du **07/02/2006**

### 2. Situation de la commune au regard d'un ou plusieurs plans de prévention de risques naturels prévisibles [PPRn]

La commune est située dans le périmètre d'un PPRn :

Situation PPRn	Date	Aléa	Élément générateur	Document de référence	Consultable sur internet
<b>Approuvé</b>	<b>17/12/2002</b>	<b>Inondation</b>	<b>rivière Loire</b>	<b>Rapport de présentation du PPRi</b>	<b>non</b>

### 3. Situation de la commune au regard d'un plan ou plusieurs de prévention de risques technologiques [PPRt]

La commune est située dans le périmètre d'un PPRt :

Situation PPRt	Date	Effet	Élément générateur	Document de référence	Consultable sur internet

### 4. Situation de la commune au regard du zonage réglementaire pour la prise en compte de la sismicité

en application du décret 91-461 du 14 mai 1991 modifié relatif à la prévention du risque sismique

La commune est située dans une zone de sismicité : zone Ia  zone Ib  zoneII  zone III  non

## Pièces jointes

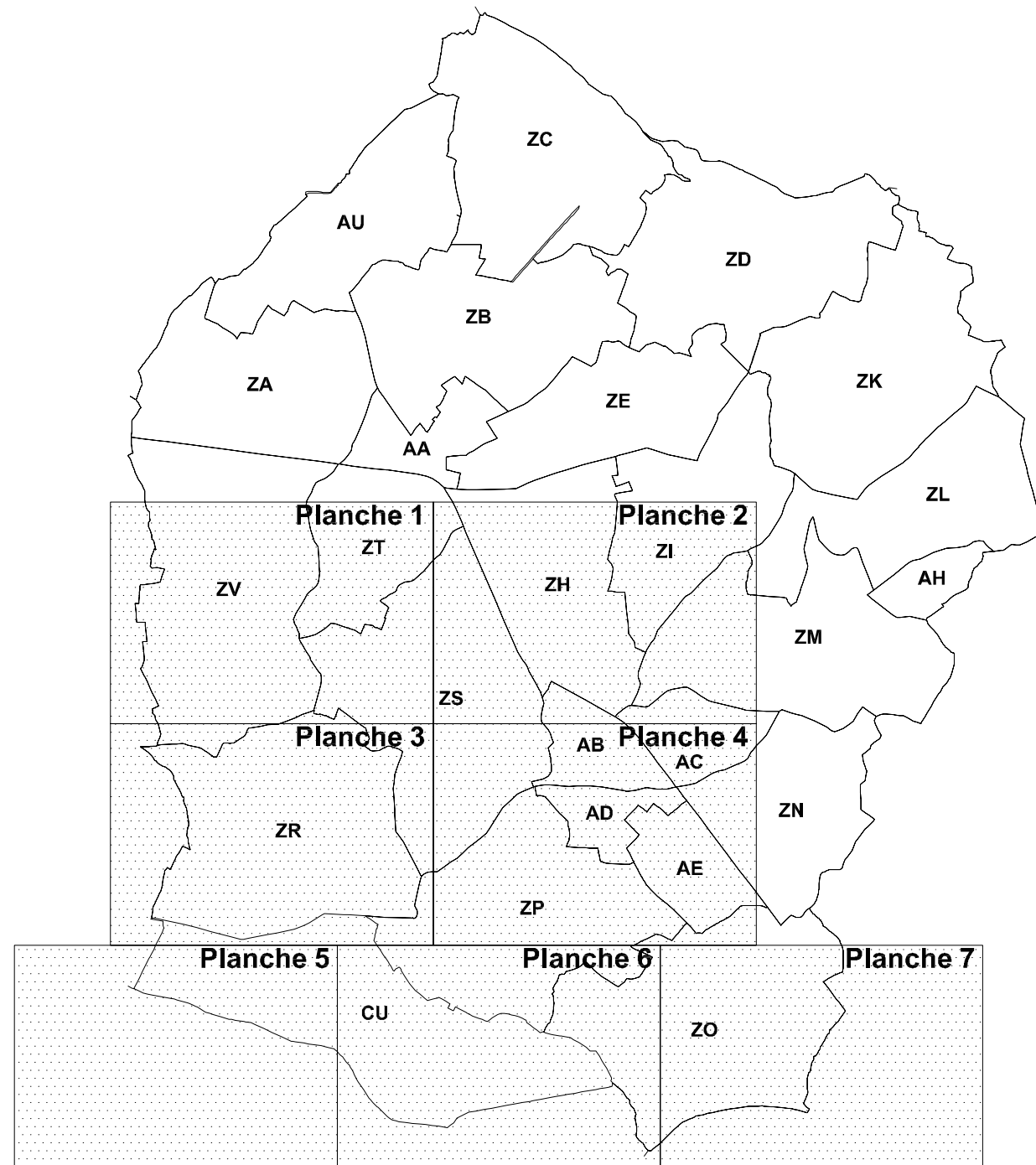
### 5. Cartographie









extraits de documents ou de dossiers permettant la localisation des immeubles au regard des risques pris en compte :

#### Cartes de zonage réglementaire

Date de dernière mise à jour de la fiche : 08/02/2006

# Commune de CHARRIN

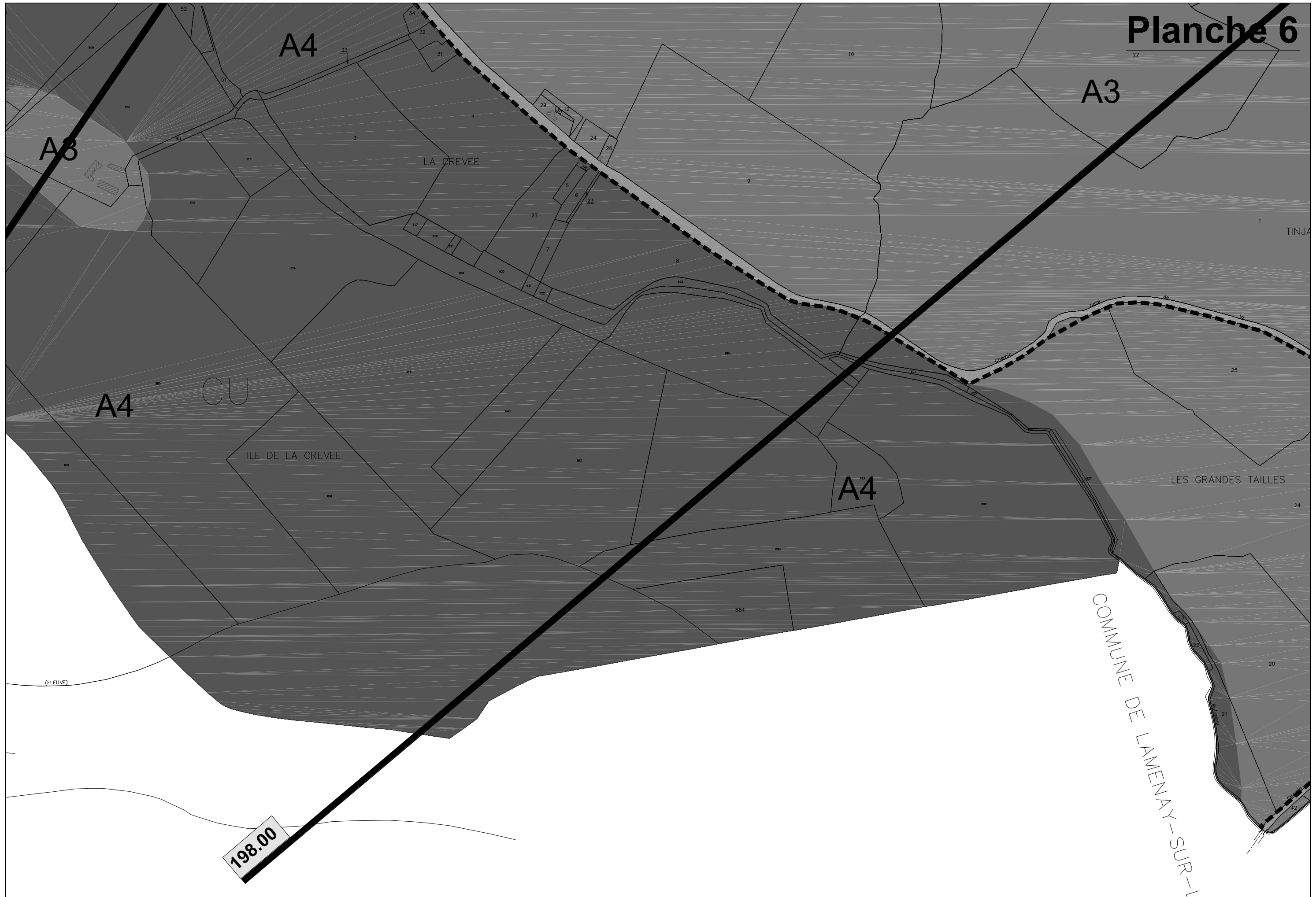


-  Aléa faible : profondeur de submersion < 1m sans vitesse marquée
-  Aléa moyen : profondeur de submersion comprise entre 1 et 2 m avec vitesse nulle à faible ou profondeur de submersion < 1m avec vitesse moyenne à forte
-  Aléa fort : profondeur de submersion > 2 m avec vitesse nulle à faible ou profondeur inférieure à 2 m mais avec vitesse moyenne à forte  
Zones de dangers particuliers : bande de sécurité de 300m en arrière des levées
-  Aléa très fort : profondeur de submersion supérieure à 2 m avec vitesse moyenne à forte  
Zones de dangers particuliers : aval de déversoir , débouché d'ouvrages
-  Levées et remblais
-  Limites du domaine étudié
-  Limite de la zone de divagation
-  Zone urbanisée

# Planche 1



# Planche 6



A3

A4

A3

A4

CU

A4

198.00

LA CREVEE

ILE DE LA CREVEE

LES GRANDES TAILLES

COMMUNE DE LAMENAY-SUR-L

(FLEUVE)

TINJA

# Planche 5

A4

885

811

878

781

873

875

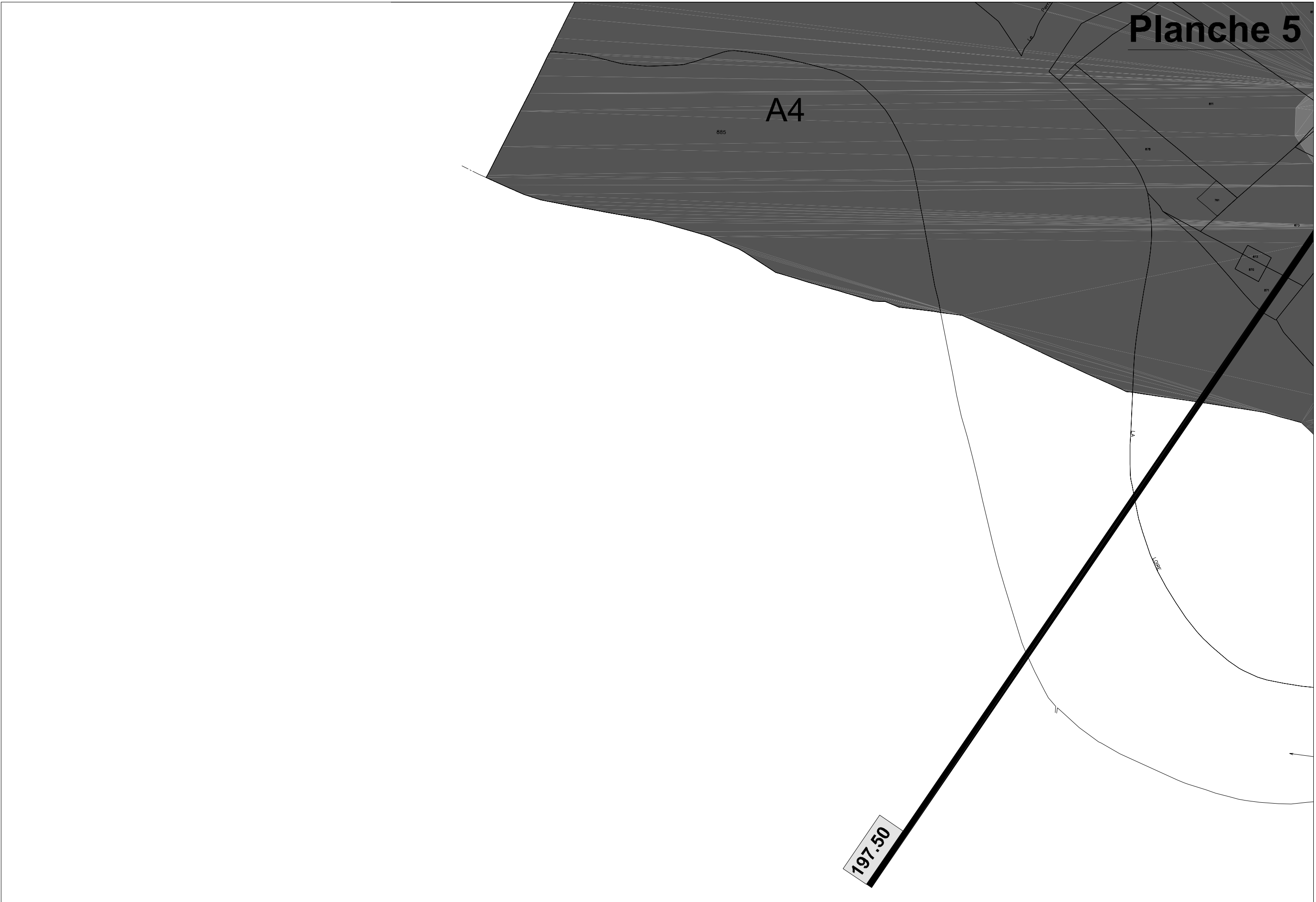
870

871

LA

LDRE

197.50



# Planche 4





# Planche 2





# Planche 7

