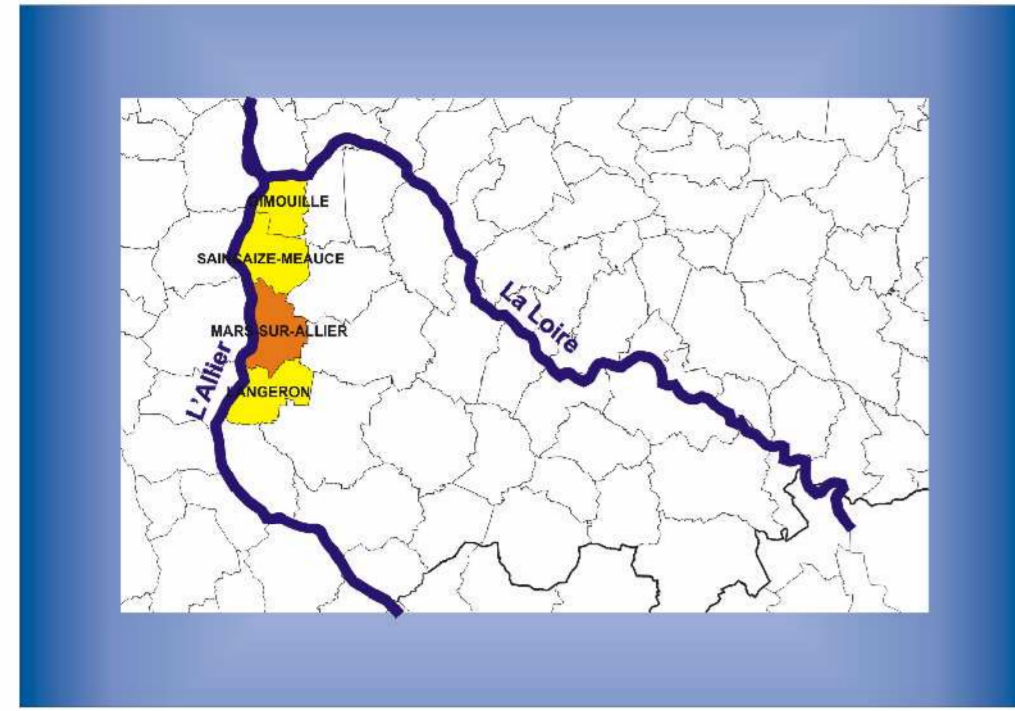




PLAN DE PRÉVENTION DU RISQUE INONDATION



ALLIER AVAL

Communes de
Langeron
Mars-sur-Allier
Saincaize-Meauce
Gimouille





Vu pour être annexé à notre arrêté en date de ce jour
Novers, le 11 FEV. 2008

Pour le Préfet
et par délégation
Le Secrétaire Général

Jean-Pierre GILLERY

Echelle: 10000°	PLAN DE ZONAGE Mars-sur-Allier
Février 2008	PPR approuvé par arrêté préfectoral en date du 11 février 2008

Service Sécurité et Prévention des Risques / Bureau Connaissance et Prévention des Risques

-  Zone bleue
-  Zone rouge
-  Limite du PPRI Loire
-  Altitudes des PHEC

