



Dossier AE 05 06 085

# Cartographie zonage réglementaire Commune de Dornecy Echelle : 1 / 5000

# 4 C







Source : Fond cadastral

Zone urbaine seulement  
contrainte par un aléa ruissellement

### LEGENDE :

#### Zonage réglementaire

-  Zone bleue : zone urbanisée ou centre urbain exposé à des aléas modérés.
-  Zone bleu clair : zone urbaine seulement soumise à un aléa ruissellement.
-  Zone rouge : zone naturelle ou exposée à des aléas forts ou très forts.

-  Limites communales
-  Routes départementales ou nationales
-  Limites de versant
-  Remblais d'infrastructure
-  Remblais
-  Cône de déjection

0m 125m 250m

